Ubicazione	Denominazione	Tipo zona da PRG	Ambito di riferimento
Via Piccinini 4 - Boglioni	Nido d'infanzia "Rosina Cremaschi"	ZNI.6 (sottozona GA1)	Boglioni - Casalgrande Alto -Dinazzano

CONDIZIONI GEOMETRICHE E FUNZIONALI

Funzione	
Nido	■
Scuola dell'infanzia	
Scuola primaria	
Scuola secondaria di I grado	

Proprieta' del servizio	
Proprietà pubblica	■
Proprietà privata	

Stato d'uso	
Utilizzato	■
Parzialmente utilizzato %	
Dismesso	
In corso di attuazione %	
In corso di ampliamento %	

Caratteristiche del servizio: utenza e personale	
Sezioni	6
Alunni	84
Personale docente	12
Classi	-
Alunni stranieri	5
Personale ausiliario	6

Caratteristiche funzionali	
Aule/sezioni ordinarie	5
Aule speciali	1
Biblioteca	-
Palestra	-
Mensa	SI
Cucina	SI
Aula insegnanti	SI
Direzione/uffici	-
Verde attrezzato	SI

- **sup. fondiaria 9.909 mq**
- **sup. utile 939 mq**
- **sup. utile aule 247 mq**

Caratteristiche edilizie	
n.unità edilizie	1
n.piani fuori terra	1
Anno di costruzione	2005
Anno di ristrutturazione	-
Stato di conservazione (*)	ottimo
Adeguatezza normativa:	SI

* ottimo-buono-suff.-insuff.

- Utilizza spazio verde attrezzato adiacente (codice identificativo dei servizi S6.13) in tipo di zona da PRG GC4 (superficie fondiaria pari a 3010 mq); la fruizione di tale spazio verde attrezzato è esclusiva della scuola d'infanzia statale .....
- Gli utenti del servizio sono così suddivisi: nido "R. Cremaschi" (53 utenti, 4 sezioni); spazio bambini (15 utenti, 1 sezione); sezione part-time (16 utenti) e centro genitori bambini (22 utenti), 1 sezione comune

ELEMENTI DIAGNOSTICI

Ampliabilità in sito del servizio	
In aree già previste a servizi	-
In altre aree contigue utilizzabili	-

Condizioni di accessibilità	
Percorsi ciclabili in sede protetta	
Percorsi pedonali in sede protetta	■
Fermate del trasporto pubblico	■
Parcheggi protetti	32 stalli
Strade di distribuzione interna	■

Presenza di detrattori	detrattori		possibile mitigazione
	Strade ad intenso traffico		-
	Linee ferroviarie		-
	Impianti industriali		-
	Elettrodotti o centraline		-
	Antenne telefoniche		-
	Siti inquinati		-
	.....		

.....
.....
.....
.....
.....
.....
.....

POTENZIALITA'

Margini di ampliamento	
Superficie utile	0 mq
Superficie fondiaria	0 mq

Popolazione massima di riferimento	
Utenti	137
Tasso di scolarizzazione	0,34
% popolazione classi utenti età scolare	2,6
Popolazione totale del servizio	15523
Popolazione totale complessivo	23127

- I margini di ampliamento potenziale sono calcolati in base alla percentuale della superficie utile delle aule: 247 mq per il nido d'infanzia "Rosina Cremaschi" (35%), 231 mq per la scuola d'infanzia "Umberto Farri" (32,5%), 231 per la scuola d'infazia statale (32,5%) sul totale della superficie utile pari a 708 mq.....
.....
.....
.....

estratto dalla cartografia di PRG alla scala 1:5.000

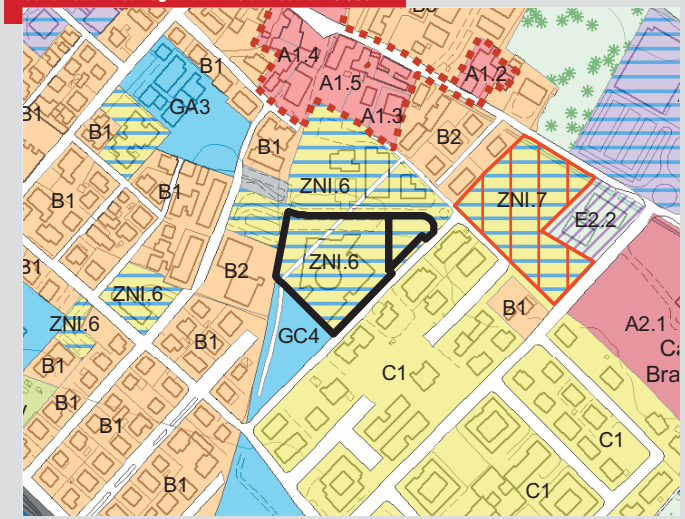

ortofotocarta alla scala 1:5.000

Documentazione fotografica



Ubicazione	Denominazione	Tipo zona da PRG	Ambito di riferimento
Via Pasolini 6 - Boglioni	Scuola d'infazia "Umberto Farri"	GA2	Boglioni - Casalgrande Alto -Dinazzano

CONDIZIONI GEOMETRICHE E FUNZIONALI

Funzione	
Nido	
Scuola dell'infanzia	■
Scuola primaria	
Scuola secondaria di I grado	

Proprieta' del servizio	
Proprietà pubblica	■
Proprietà privata	

Stato d'uso	
Utilizzato	■
Parzialmente utilizzato %	
Dismesso	
In corso di attuazione %	
In corso di ampliamento %	

Caratteristiche del servizio: utenza e personale	
Sezioni	4
Alunni	101
Personale docente	8
Classi	-
Alunni stranieri	4
Personale ausiliario	4

Caratteristiche funzionali	
Aule/sezioni ordinarie	4
Aule speciali	1
Biblioteca	-
Palestra	-
Mensa	SI
Cucina	-
Aula insegnanti	SI
Direzione/uffici	-
Verde attrezzato	SI

- sup. fondiaria **9.909 mq**
- sup. utile **607 mq**
- sup. utile aule **231 mq**

Caratteristiche edilizie	
n.unità edilizie	1
n.piani fuori terra	1
Anno di costruzione	2005
Anno di ristrutturazione	-
Stato di conservazione (*)	ottimo
Adeguatezza normativa:	SI

* ottimo-buono-suff.-insuff.

- Utilizza spazio verde attrezzato adiacente (codice identificativo dei servizi S6.13) in tipo di zona da PRG GC4 (superficie fondiaria pari a 3010 mq); la fruizione di tale spazio verde attrezzato è esclusiva della scuola d'infanzia statale.....
- Gli utenti del servizio sono così suddivisi: nido "R. Cremaschi" (53 utenti, 4 sezioni); spazio bambini (15 utenti, 1 sezione); sezione part-time (16 utenti) e centro genitori bambini (22 utenti), 1 sezione comune

ELEMENTI DIAGNOSTICI

Ampliabilità in sito del servizio	
In aree già previste a servizi	-
In altre aree contigue utilizzabili	-

Condizioni di accessibilità	
Percorsi ciclabili in sede protetta	
Percorsi pedonali in sede protetta	■
Fermate del trasporto pubblico	■
Parcheggi protetti	18 stalli
Strade di distribuzione interna	■

Presenza di detrattori	detrattori		possibile mitigazione
	Strade ad intenso traffico		-
	Linee ferroviarie		-
	Impianti industriali		-
	Elettrodotti o centraline		-
	Antenne telefoniche		-
	Siti inquinati		-
	.....		

.....
.....
.....
.....
.....
.....
.....

POTENZIALITA'

Margini di ampliamento	
Superficie utile	0 mq
Superficie fondiaria	0 mq

Popolazione massima di riferimento	
Utenti	128
Tasso di scolarizzazione	0,92
% popolazione classi utenti età scolare	3,5
Popolazione totale del servizio	3986
Popolazione totale complessivo	23109

- I margini di ampliamento potenziale sono calcolati in base alla percentuale della superficie utile delle aule: 247 mq per il nido d'infanzia "Rosina Cremaschi" (35%), 231 mq per la scuola d'infanzia "Umberto Farri" (32,5%), 231 per la scuola d'infazia statale (32,5%) sul totale della superficie utile pari a 708 mq.....
.....
.....
.....

estratto dalla cartografia di PRG alla scala 1:5.000

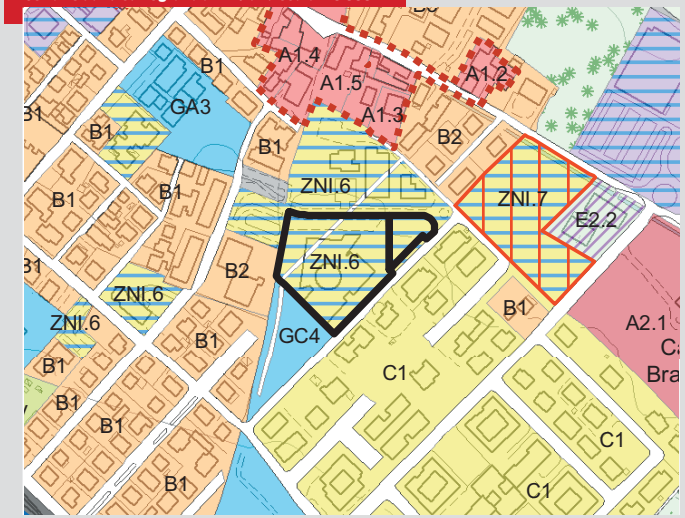

ortofotocarta alla scala 1:5.000

Documentazione fotografica

Ubicazione	Denominazione	Tipo zona da PRG	Ambito di riferimento
Via Castello 2/c - Casalgrande Alto	Istituto "Santa Dorotea"	GA2/GA3	Boglioni - Casalgrande Alto -Dinazzano

CONDIZIONI GEOMETRICHE E FUNZIONALI

Funzione	
Nido	
Scuola dell'infanzia	■
Scuola primaria	
Scuola secondaria di I grado	

Proprieta' del servizio	
Proprietà pubblica	
Proprietà privata	■

Stato d'uso	
Utilizzato	■
Parzialmente utilizzato %	
Dismesso	
In corso di attuazione %	
In corso di ampliamento %	

Caratteristiche del servizio: utenza e personale	
Sezioni	4
Alunni	108
Personale docente	8
Classi	-
Alunni stranieri	0
Personale ausiliario	4

Caratteristiche funzionali	
Aule/sezioni ordinarie	4
Aule speciali	1
Biblioteca	-
Palestra	SI
Mensa	SI
Cucina	SI
Aula insegnanti	-
Direzione/uffici	-
Verde attrezzato	SI

- sup. fondiaria **8.046 mq**
- sup. utile **588 mq**
- sup. utile aule **195 mq**

Caratteristiche edilizie	
n.unità edilizie	2
n.piani fuori terra	2
Anno di costruzione	1973
Anno di ristrutturazione	1998
Stato di conservazione (*)	suff.
Adeguatezza normativa:	SI

* ottimo-buono-suff.-insuff.

- Una sezione aggiuntiva composta da 16 alunni in età scolare 1-2 anni (seguiti da 2 insegnanti) è inserita nell'ala sud (scuola materna) .....
- La palestra è un'attrezzatura comune con la scuola primaria .....
- L'ampliamento del fabbricato è svolto ad ottenere 4 nuove aule con servizi e una nuova abitazione delle suore .....
- Lo scoperto presenta un campo da calcetto .....
.....

ELEMENTI DIAGNOSTICI

Ampliabilità in sito del servizio	
In aree già previste a servizi	-
In altre aree contigue utilizzabili	-

Condizioni di accessibilità	
Percorsi ciclabili in sede protetta	
Percorsi pedonali in sede protetta	
Fermate del trasporto pubblico	
Parcheggi protetti	20 stalli
Strade di distribuzione interna	■

Presenza di detrattori: detrattori		possibile mitigazione
Strade ad intenso traffico		-
Linee ferroviarie		-
Impianti industriali		-
Elettrodotti o centraline	■	
Antenne telefoniche		-
Siti inquinati		-
.....		

- 10 posti auto privi di segnaletica orizzontale in sede non protetta .....
.....
.....
.....
.....
.....
.....

POTENZIALITA'

Margini di ampliamento	
Superficie utile	0 mq
Superficie fondiaria	0 mq

Popolazione massima di riferimento	
Utenti	108
Tasso di scolarizzazione	0,92
% popolazione classi utenti età scolare	3,5
Popolazione totale del servizio	3364
Popolazione totale complessivo	23109

- I margini di ampliamento potenziale sono calcolati in base alla percentuale della superficie utile delle aule: 195 mq per la scuola d'infanzia (30%) e 455 mq per la scuola primaria (70%) sul totale della superficie utile delle aule pari a 650 mq.....
.....
.....
.....
.....

estratto dalla cartografia di PRG alla scala 1:5.000

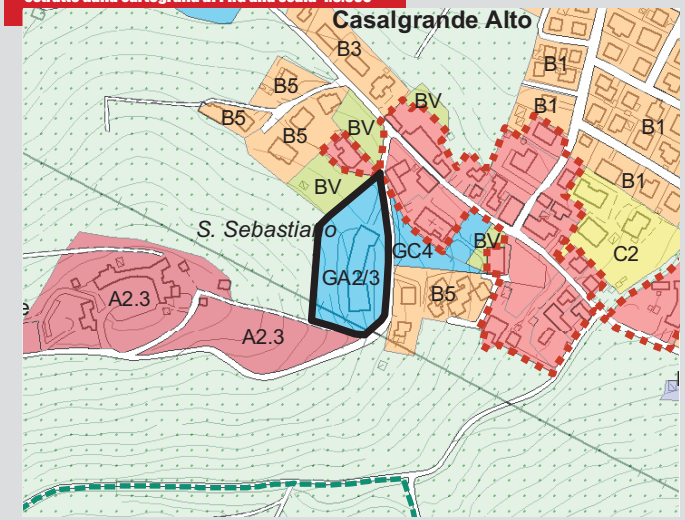

ortofotocarta alla scala 1:5.000

Documentazione fotografica

Ubicazione	Denominazione	Tipo zona da PRG	Ambito di riferimento
Via Castello 2/c - Casalgrande Alto	Istituto "Santa Dorotea"	GA2/GA3	Boglioni - Casalgrande Alto -Dinazzano

CONDIZIONI GEOMETRICHE E FUNZIONALI

Funzione	
Nido	
Scuola dell'infanzia	
Scuola primaria	■
Scuola secondaria di I grado	

Proprieta' del servizio	
Proprietà pubblica	
Proprietà privata	■

Stato d'uso	
Utilizzato	■
Parzialmente utilizzato %	
Dismesso	
In corso di attuazione %	
In corso di ampliamento %	

Caratteristiche del servizio: utenza e personale	
Sezioni	-
Alunni	162
Personale docente	13
Classi	8
Alunni stranieri	0
Personale ausiliario	0

Caratteristiche funzionali	
Aule/sezioni ordinarie	8
Aule speciali	3
Biblioteca	-
Palestra	SI
Mensa	SI
Cucina	SI
Aula insegnanti	SI
Direzione/uffici	-
Verde attrezzato	SI

- sup. fondiaria **8.046 mq**
- sup. utile **1.030 mq**
- sup. utile aule **455 mq**

Caratteristiche edilizie	
n.unità edilizie	2
n.piani fuori terra	2
Anno di costruzione	1973
Anno di ristrutturazione	1998
Stato di conservazione (*)	suff.
Adeguatezza normativa:	SI

* ottimo-buono-suff.-insuff.

- La palestra è un'attrezzatura comune con la scuola d'infanzia.....
- L'ampliamento del fabbricato è svolto ad ottenere 4 nuove aule con servizi e una nuova abitazione delle suore .....
- Lo scoperto presenta un campo da calcetto .....
.....
.....
.....

ELEMENTI DIAGNOSTICI

Ampliabilità in sito del servizio	
In aree già previste a servizi	-
In altre aree contigue utilizzabili	-

Condizioni di accessibilità	
Percorsi ciclabili in sede protetta	
Percorsi pedonali in sede protetta	
Fermate del trasporto pubblico	
Parcheggi protetti	20 stalli
Strade di distribuzione interna	■

Presenza di detrattori	detrattori		possibile mitigazione
	Strade ad intenso traffico		-
	Linee ferroviarie		-
	Impianti industriali		-
	Elettrodotti o centraline	■	
	Antenne telefoniche		-
	Siti inquinati		-
	.....		

- 10 posti auto privi di segnaletica orizzontale in sede non protetta .....
.....
.....
.....
.....
.....
.....

POTENZIALITA'

Margini di ampliamento	
Superficie utile	0 mq
Superficie fondiaria	0 mq

Popolazione massima di riferimento	
Utenti	253
Tasso di scolarizzazione	1,03
% popolazione classi utenti età scolare	4,9
Popolazione totale del servizio	5008
Popolazione totale complessivo	31416

- I margini di ampliamento potenziale sono calcolati in base alla percentuale della superficie utile delle aule: 195 mq per la scuola d'infanzia (30%) e 455 mq per la scuola primaria (70%) sul totale della superficie utile delle aule pari a 650 mq.....
.....
.....
.....
.....

estratto dalla cartografia di PRG alla scala 1:5.000

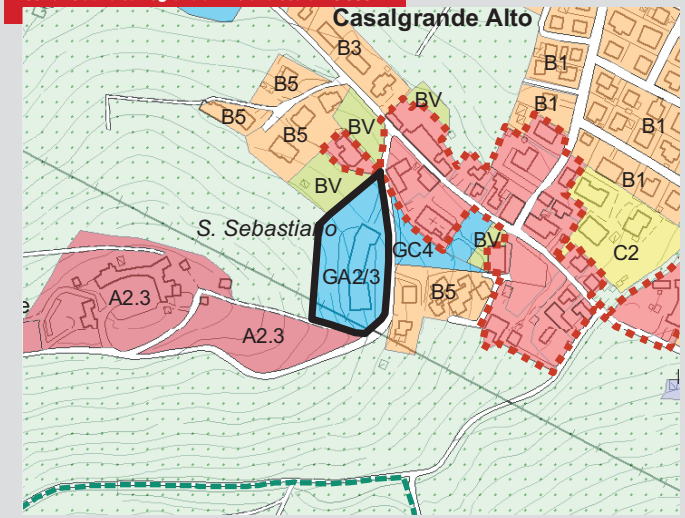

ortofotocarta alla scala 1:5.000

Documentazione fotografica

Ubicazione	Denominazione	Tipo zona da PRG	Ambito di riferimento
Via I maggio 143 - Salvaterra	Scuola dell'infanzia "Maria Valentini"	GA2	Salvaterra

CONDIZIONI GEOMETRICHE E FUNZIONALI

Funzione	Nido	
	Scuola dell'infanzia	■
	Scuola primaria	
	Scuola secondaria di I grado	
Proprieta' del servizio	Proprietà pubblica	
	Proprietà privata	■
Stato d'uso	Utilizzato	■
	Parzialmente utilizzato %	
	Dismesso	
	In corso di attuazione %	
	In corso di ampliamento %	
Caratteristiche del servizio: utenza e personale	Sezioni	4
	Alunni	111
	Personale docente	8
	Classi	-
	Alunni stranieri	8
	Personale ausiliario	3
Caratteristiche funzionali	Aule/sezioni ordinarie	4
	Aule speciali	2
	Biblioteca	-
	Palestra	-
	Mensa	SI
	Cucina	SI
	Aula insegnanti	SI
	Direzione/uffici	SI
	Verde attrezzato	SI
Caratteristiche edilizie	n.unità edilizie	1
	n.piani fuori terra	2
	Anno di costruzione	1968
	Anno di ristrutturazione	2006
	Stato di conservazione (*)	buono
	Adeguatezza normativa:	SI

- **sup. fondiaria 1.776 mq**
- **sup. utile 966 mq**
- **sup. utile aule 154 mq**

* ottimo-buono-suff.-insuff.

- I lavori svolti nel (2006?) hanno permesso di ampliare l'edificio con un dormitorio e una sezione aggiuntiva .....
- L'interrato è parzialmente occupato da locali di proprietà della parrocchia di Salvaterra .....
.....
.....
.....

ELEMENTI DIAGNOSTICI

Ampliabilità in sito del servizio	In aree già previste a servizi	-
	In altre aree contigue utilizzabili	-
Condizioni di accessibilità	Percorsi ciclabili in sede protetta	
	Percorsi pedonali in sede protetta	■
	Fermate del trasporto pubblico	■
	Parcheggi protetti	15 stalli
	Strade di distribuzione interna	■

	detrattori		**possibile mitigazione**
Presenza di detrattori	Strade ad intenso traffico		-
	Linee ferroviarie		-
	Impianti industriali		-
	Elettrodotti o centraline		-
	Antenne telefoniche		-
	Siti inquinati		-
	.....		

.....
.....
.....
.....
.....
.....
.....

POTENZIALITA'

Margini di ampliamento	Superficie utile	0 mq
	Superficie fondiaria	0 mq
Popolazione massima di riferimento	Utenti	86
	Tasso di scolarizzazione	0,92
	% popolazione classi utenti età scolare	3,5
	Popolazione totale del servizio	2657
	Popolazione totale complessivo	23109

.....
.....
.....
.....
.....
.....
.....

estratto dalla cartografia di PRG alla scala 1:5.000

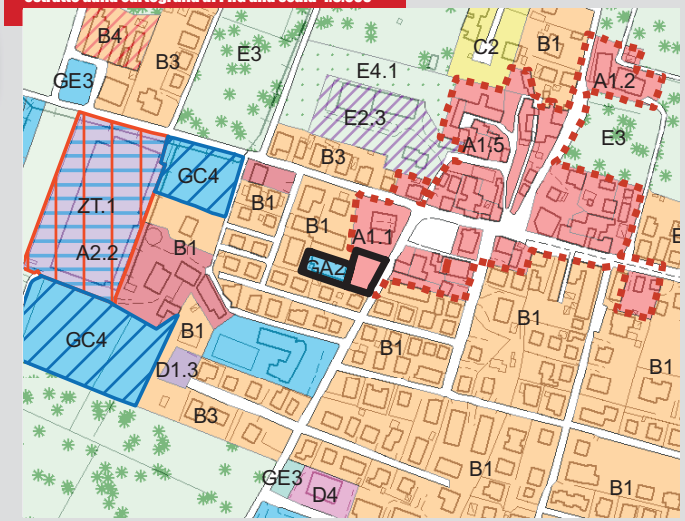

ortofotocarta alla scala 1:5.000

Documentazione fotografica

Ubicazione	Denominazione	Tipo zona da PRG	Ambito di riferimento
Via Spallanzani 2 - Villalunga	Scuola dell'infanzia "Colori"	GA2	Villalunga - Veggia - S. Antonino

CONDIZIONI GEOMETRICHE E FUNZIONALI

Funzione	Nido	
	Scuola dell'infanzia	■
	Scuola primaria	
	Scuola secondaria di I grado	
Proprieta' del servizio	Proprietà pubblica	■
	Proprietà privata	
Stato d'uso	Utilizzato	■
	Parzialmente utilizzato %	
	Dismesso	
	In corso di attuazione %	
	In corso di ampliamento %	
Caratteristiche del servizio: utenza e personale	Sezioni	6
	Alunni	164
	Personale docente	8
	Classi	-
	Alunni stranieri	26
	Personale ausiliario	3
Caratteristiche funzionali	Aule/sezioni ordinarie	6
	Aule speciali	1
	Biblioteca	-
	Palestra	-
	Mensa	SI
	Cucina	SI
	Aula insegnanti	SI
	Direzione/uffici	-
	Verde attrezzato	SI
Caratteristiche edilizie	n.unità edilizie	1
	n.piani fuori terra	2
	Anno di costruzione	1976
	Anno di ristrutturazione	2003
	Stato di conservazione (*)	buono
	Adeguatezza normativa:	SI

- sup. fondiaria **2.736 mq**
- sup. utile **718 mq**
- sup. utile aule **325 mq**

* ottimo-buono-suff.-insuff.

- La restrutturazione riguarda un'ampliamento e rifunzionalizzazone degli spazi che coinvolgono anche l'attigua nido "Gianni Rodari" volta alla definizione di un nuovo plesso .....

ELEMENTI DIAGNOSTICI

Ampliabilità in sito del servizio	In aree già previste a servizi	-
	In altre aree contigue utilizzabili	-
Condizioni di accessibilità	Percorsi ciclabili in sede protetta	
	Percorsi pedonali in sede protetta	■
	Fermate del trasporto pubblico	
	Parcheggi protetti	10 stalli
	Strade di distribuzione interna	■

	detrattori		possibile mitigazione
Presenza di detrattori	Strade ad intenso traffico		-
	Linee ferroviarie		-
	Impianti industriali		-
	Elettrodotti o centraline		-
	Antenne telefoniche		-
	Siti inquinati		-
	.....		

- Parcheggio di servizio con 15 stalli che affaccia su via Canale .....

POTENZIALITA'

Margini di ampliamento	Superficie utile	0 mq
	Superficie fondiaria	0 mq
Popolazione massima di riferimento	Utenti	181
	Tasso di scolarizzazione	0,92
	% popolazione classi utenti età scolare	3,5
	Popolazione totale del servizio	5607
	Popolazione totale complessivo	23109

estratto dalla cartografia di PRG alla scala 1:5.000

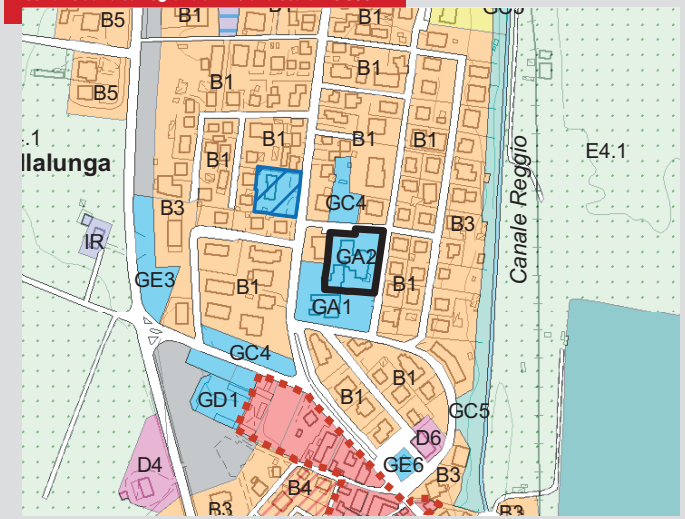

ortofotocarta alla scala 1:5.000

Documentazione fotografica

Ubicazione	Denominazione	Tipo zona da PRG	Ambito di riferimento
Via Gramsci 3/e - Boglioni	Scuola primaria statale	GA3	Boglioni - Casalgrande Alto - Dinazzano

CONDIZIONI GEOMETRICHE E FUNZIONALI

Funzione	Nido	
	Scuola dell'infanzia	
	Scuola primaria	■
	Scuola secondaria di I grado	
Proprieta' del servizio	Proprietà pubblica	■
	Proprietà privata	
Stato d'uso	Utilizzato	■
	Parzialmente utilizzato %	
	Dismesso	
	In corso di attuazione %	
	In corso di ampliamento %	21%
Caratteristiche del servizio: utenza e personale	Sezioni	-
	Alunni	327
	Personale docente	25
	Classi	16
	Alunni stranieri	52
	Personale ausiliario	5
Caratteristiche funzionali	Aule/sezioni ordinarie	16
	Aule speciali	8
• sup. fondiaria 8.129 mq	Biblioteca	SI
	Palestra	-
• sup. utile 2.851 mq	Mensa	SI
	Cucina	SI
• sup. utile aule 1.255 mq	Aula insegnanti	SI
	Direzione/uffici	-
	Verde attrezzato	SI
Caratteristiche edilizie	n.unità edilizie	2
	n.piani fuori terra	2
	Anno di costruzione	1960
	Anno di ristrutturazione	2006
	Stato di conservazione (*)	buono
	Adeguatezza normativa:	SI

* ottimo-buono-suff.-insuff.

- I lavori per la realizzazione della palestra e l'ampliamento dei locali mensa iniziati nel 2006 sono ancora in corso d'opera .....
- Una superficie utile aule pari a 279 mq è attualmente inutilizzata
.....
.....
.....
.....

ELEMENTI DIAGNOSTICI

Ampliabilità in sito del servizio	In aree già previste a servizi	-
	In altre aree contigue utilizzabili	SI
Condizioni di accessibilità	Percorsi ciclabili in sede protetta	
	Percorsi pedonali in sede protetta	■
	Fermate del trasporto pubblico	■
	Parcheggi protetti	23 stalli
	Strade di distribuzione interna	■

Presenza di detrattori	detrattori		possibile mitigazione
	Strade ad intenso traffico		-
	Linee ferroviarie		-
	Impianti industriali		-
	Elettrodotti o centraline		-
	Antenne telefoniche		-
	Siti inquinati		-
	.....		

La previsione di ampliamento per la realizzazione di una palestra nell'area ex materna (ZNI.6) .....
.....
.....
.....
.....
.....

POTENZIALITA'

Margini di ampliamento	Superficie utile	0 mq
	Superficie fondiaria	0 mq
Popolazione massima di riferimento	Utenti	697
	Tasso di scolarizzazione	1,03
	% popolazione classi utenti età scolare	4,9
	Popolazione totale del servizio	13815
	Popolazione totale complessivo	31416

.....
.....
.....
.....
.....
.....
.....

estratto dalla cartografia di PRG alla scala 1:5.000

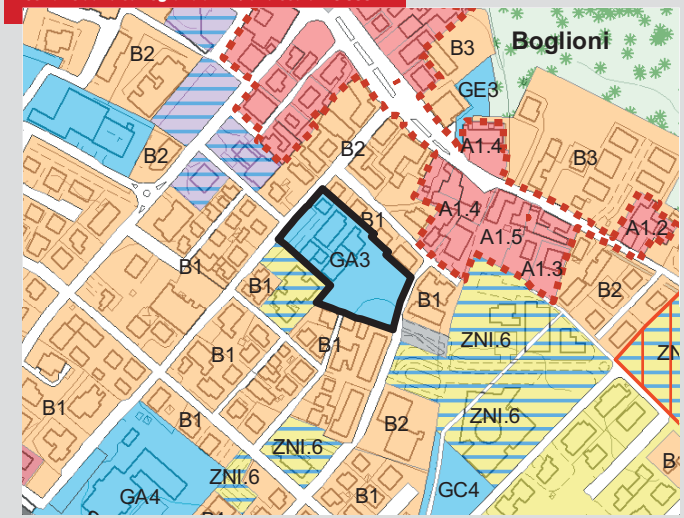

ortofotocarta alla scala 1:5.000

Documentazione fotografica

Ubicazione	Denominazione	Tipo zona da PRG	Ambito di riferimento
Piazza Giolitti 1 - Salvaterra	Scuola primaria statale "Enzo Debbi"	GA3	Salvaterra

CONDIZIONI GEOMETRICHE E FUNZIONALI

Funzione	
Nido	
Scuola dell'infanzia	
Scuola primaria	■
Scuola secondaria di I grado	

Proprieta' del servizio	
Proprietà pubblica	■
Proprietà privata	

Stato d'uso	
Utilizzato	■
Parzialmente utilizzato %	
Dismesso	
In corso di attuazione %	
In corso di ampliamento %	

Caratteristiche del servizio: utenza e personale	
Sezioni	-
Alunni	209
Personale docente	17
Classi	10
Alunni stranieri	24
Personale ausiliario	3

Caratteristiche funzionali	
Aule/sezioni ordinarie	10
Aule speciali	5
Biblioteca	SI
Palestra	SI
Mensa	SI
Cucina	-
Aula insegnanti	SI
Direzione/uffici	-
Verde attrezzato	SI

- sup. fondiaria 7.120 mq
- sup. utile 2.253 mq
- sup. utile aule 478 mq

Caratteristiche edilizie	
n.unità edilizie	1
n.piani fuori terra	2
Anno di costruzione	2003
Anno di ristrutturazione	-
Stato di conservazione (*)	ottimo
Adeguatezza normativa:	SI

* ottimo-buono-suff.-insuff.

- La palestra è utilizzata per attività sportive extrascolastiche .....

ELEMENTI DIAGNOSTICI

Ampliabilità in sito del servizio	
In aree già previste a servizi	-
In altre aree contigue utilizzabili	-

Condizioni di accessibilità	
Percorsi ciclabili in sede protetta	■
Percorsi pedonali in sede protetta	■
Fermate del trasporto pubblico	■
Parcheggi protetti	34 stalli
Strade di distribuzione interna	■

Presenza di detrattori	detrattori		possibile mitigazione
	Strade ad intenso traffico		-
	Linee ferroviarie		-
	Impianti industriali		-
	Elettrodotti o centraline		-
	Antenne telefoniche		-
	Siti inquinati		-
	.....		

.....

POTENZIALITA'

Margini di ampliamento	
Superficie utile	0 mq
Superficie fondiaria	0 mq

Popolazione massima di riferimento	
Utenti	266
Tasso di scolarizzazione	1,03
% popolazione classi utenti età scolare	4,9
Popolazione totale del servizio	5262
Popolazione totale complessivo	31416

.....

estratto dalla cartografia di PRG alla scala 1:5.000

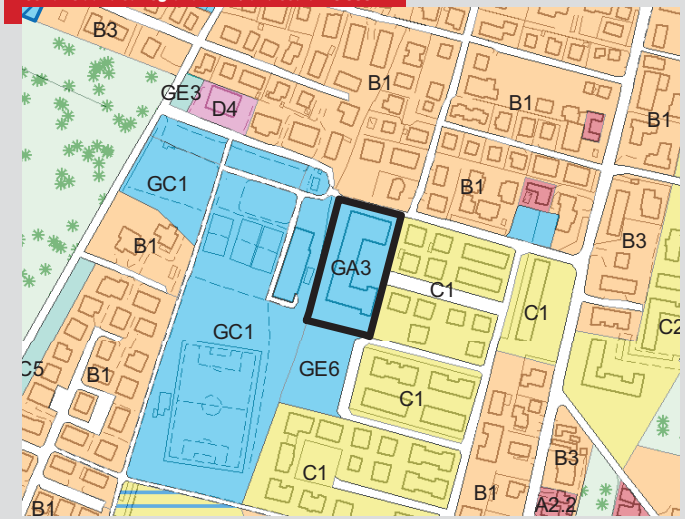

ortofotocarta alla scala 1:5.000

Documentazione fotografica

Ubicazione	Denominazione	Tipo zona da PRG	Ambito di riferimento
Via Statale 146 - S. Antonino	Scuola primaria statale	GA3	Villalunga - Veggia - S. Antonino

CONDIZIONI GEOMETRICHE E FUNZIONALI

Funzione	Nido	
	Scuola dell'infanzia	
	Scuola primaria	■
	Scuola secondaria di I grado	
Proprieta' del servizio	Proprietà pubblica	■
	Proprietà privata	
Stato d'uso	Utilizzato	■
	Parzialmente utilizzato %	
	Dismesso	
	In corso di attuazione %	
	In corso di ampliamento %	
Caratteristiche del servizio: utenza e personale	Sezioni	-
	Alunni	201
	Personale docente	16
	Classi	10
	Alunni stranieri	34
	Personale ausiliario	3
Caratteristiche funzionali	Aule/sezioni ordinarie	10
	Aule speciali	6
	Biblioteca	-
	Palestra	SI
	Mensa	SI
	Cucina	-
	Aula insegnanti	SI
	Direzione/uffici	-
	Verde attrezzato	SI
Caratteristiche edilizie	n.unità edilizie	2
	n.piani fuori terra	3
	Anno di costruzione	1934
	Anno di ristrutturazione	1997
	Stato di conservazione (*)	suff.
	Adeguatezza normativa:	SI

- **sup. fondiaria 8.722 mq**
- **sup. utile 1.811 mq**
- **sup. utile aule 499 mq**

* ottimo-buono-suff.-insuff.

- Il piano secondo è un'abitazione privata data in locazione dal Comune di Casalgrande .....
- Nel 1997 vennero eseguiti lavori di ampliamento .....
- La palestra è utilizzata per attività sportive extrascolastiche .....
- Lo scoperto presenta un campo da basket .....
.....
.....

ELEMENTI DIAGNOSTICI

Ampliabilità in sito del servizio	In aree già previste a servizi	-
	In altre aree contigue utilizzabili	-
Condizioni di accessibilità	Percorsi ciclabili in sede protetta	
	Percorsi pedonali in sede protetta	■
	Fermate del trasporto pubblico	
	Parcheggi protetti	14 stalli
	Strade di distribuzione interna	

Presenza di detrattori	detrattori		possibile mitigazione
	Strade ad intenso traffico	■	dossi, zone 30
	Linee ferroviarie		-
	Impianti industriali	■	
	Elettrodotti o centraline		-
	Antenne telefoniche		-
	Siti inquinati		-
	.....		

.....
.....
.....
.....
.....
.....
.....

POTENZIALITA'

Margini di ampliamento	Superficie utile	0 mq
	Superficie fondiaria	0 mq
Popolazione massima di riferimento	Utenti	277
	Tasso di scolarizzazione	1,03
	% popolazione classi utenti età scolare	4,9
	Popolazione totale del servizio	5493
	Popolazione totale complessivo	31416

.....
.....
.....
.....
.....
.....
.....

estratto dalla cartografia di PRG alla scala 1:5.000

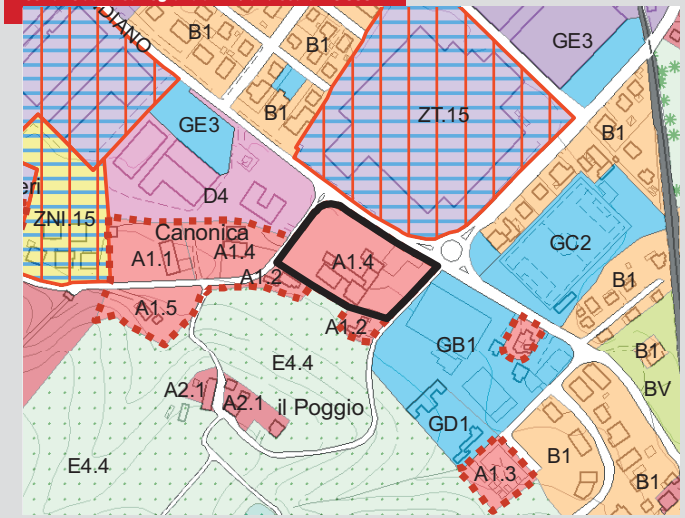

ortofotocarta alla scala 1:5.000

Documentazione fotografica



Ubicazione	Denominazione	Tipo zona da PRG	Ambito di riferimento
Via Canale 231 - S. Antonino	Istituto "Vladimiro Spallanzani"	B1	Villalunga - Veggia - S. Antonino

CONDIZIONI GEOMETRICHE E FUNZIONALI

Funzione	
Nido	
Scuola dell'infanzia	
Scuola primaria	■
Scuola secondaria di I grado	

Proprieta' del servizio	
Proprietà pubblica	
Proprietà privata	■

Stato d'uso	
Utilizzato	■
Parzialmente utilizzato %	
Dismesso	
In corso di attuazione %	
In corso di ampliamento %	

Caratteristiche del servizio: utenza e personale	
Sezioni	-
Alunni	91
Personale docente	9
Classi	5
Alunni stranieri	1
Personale ausiliario	-

Caratteristiche funzionali	
Aule/sezioni ordinarie	5
Aule speciali	-
Biblioteca	SI
Palestra	-
Mensa	SI
Cucina	SI
Aula insegnanti	SI
Direzione/uffici	SI
Verde attrezzato	SI

- sup. fondiaria **1.783 mq**
- sup. utile **447 mq**
- sup. utile aule **167 mq**

Caratteristiche edilizie	
n.unità edilizie	1
n.piani fuori terra	2
Anno di costruzione	1985
Anno di ristrutturazione	2005
Stato di conservazione (*)	buono
Adeguatezza normativa:	SI

* ottimo-buono-suff.-insuff.

.....
.....
.....
.....
.....
.....
.....

ELEMENTI DIAGNOSTICI

Ampliabilità in sito del servizio	
In aree già previste a servizi	-
In altre aree contigue utilizzabili	-

Condizioni di accessibilità	
Percorsi ciclabili in sede protetta	
Percorsi pedonali in sede protetta	
Fermate del trasporto pubblico	
Parcheggi protetti	
Strade di distribuzione interna	

Presenza di detrattori	detrattori		possibile mitigazione
	Strade ad intenso traffico	■	dossi, zone 30
	Linee ferroviarie	■	
	Impianti industriali	■	
	Elettrodotti o centraline		-
	Antenne telefoniche		-
	Siti inquinati		-
	.....		

.....
.....
.....
.....
.....
.....
.....

POTENZIALITA'

Margini di ampliamento	
Superficie utile	0 mq
Superficie fondiaria	0 mq

Popolazione massima di riferimento	
Utenti	93
Tasso di scolarizzazione	1,03
% popolazione classi utenti età scolare	4,9
Popolazione totale del servizio	1838
Popolazione totale complessivo	31416

- I margini di ampliamento potenziale sono calcolati in base alla percentuale della superficie utile delle aule: 167 mq per la scuola primaria (63%), 99 mq per la scuola secondaria di primo grado (37%) sul totale della superficie utile pari a 266 mq.....
.....
.....
.....
.....

estratto dalla cartografia di PRG alla scala 1:5.000

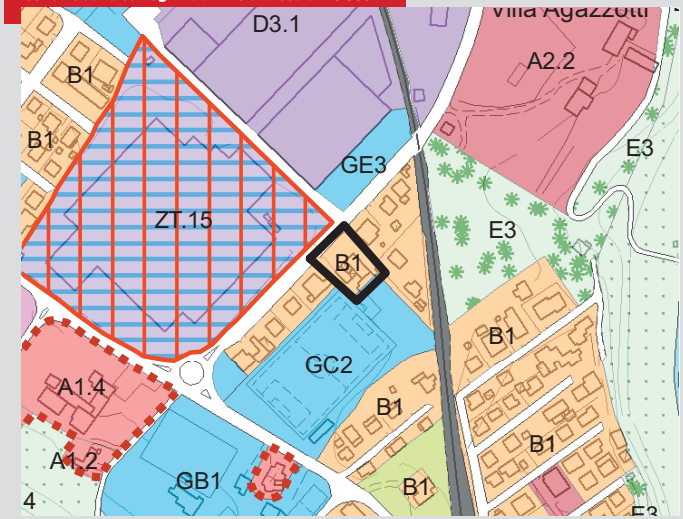

ortofotocarta alla scala 1:5.000

Documentazione fotografica

Ubicazione	Denominazione	Tipo zona da PRG	Ambito di riferimento
Via Canale 231 - S. Antonino	Istituto "Vladimiro Spallanzani"	B1	Villalunga - Veggia - S. Antonino

CONDIZIONI GEOMETRICHE E FUNZIONALI

Funzione	
Nido	
Scuola dell'infanzia	
Scuola primaria	
Scuola secondaria di I grado	■

Proprieta' del servizio	
Proprietà pubblica	
Proprietà privata	■

Stato d'uso	
Utilizzato	■
Parzialmente utilizzato %	
Dismesso	
In corso di attuazione %	
In corso di ampliamento %	

Caratteristiche del servizio: utenza e personale	
Sezioni	-
Alunni	73
Personale docente	9
Classi	3
Alunni stranieri	-
Personale ausiliario	-

Caratteristiche funzionali	
Aule/sezioni ordinarie	3
Aule speciali	2
Biblioteca	SI
Palestra	-
Mensa	SI
Cucina	SI
Aula insegnanti	SI
Direzione/uffici	SI
Verde attrezzato	SI

- sup. fondiaria 1.783 mq
- sup. utile 270 mq
- sup. utile aule 99 mq

Caratteristiche edilizie	
n.unità edilizie	1
n.piani fuori terra	2
Anno di costruzione	1985
Anno di ristrutturazione	2005
Stato di conservazione (*)	buono
Adeguatezza normativa:	SI

* ottimo-buono-suff.-insuff.

- Le attrezzature sono in comune con la scuola primaria .....
- L'istituto utilizza la palestra della scuola primaria di San Antonino .....
.....
.....
.....
.....
.....

ELEMENTI DIAGNOSTICI

Ampliabilità in sito del servizio		
In aree già previste a servizi	-	
In altre aree contigue utilizzabili	-	

Condizioni di accessibilità	
Percorsi ciclabili in sede protetta	
Percorsi pedonali in sede protetta	
Fermate del trasporto pubblico	
Parcheggi protetti	
Strade di distribuzione interna	

Presenza di detrattori: detrattori		possibile mitigazione
Strade ad intenso traffico	■	dossi, zone 30
Linee ferroviarie	■	
Impianti industriali	■	
Elettrodotti o centraline		-
Antenne telefoniche		-
Siti inquinati		-
.....		

.....
.....
.....
.....
.....
.....
.....

POTENZIALITA'

Margini di ampliamento	
Superficie utile	0 mq
Superficie fondiaria	0 mq

Popolazione massima di riferimento	
Utenti	55
Tasso di scolarizzazione	1,03
% popolazione classi utenti età scolare	2,8
Popolazione totale del servizio	1907
Popolazione totale complessivo	17953

- I margini di ampliamento potenziale sono calcolati in base alla percentuale della superficie utile delle aule: 167 mq per la scuola primaria (63%), 99 mq per la scuola secondaria di primo grado (37%) sul totale della superficie utile pari a 266 mq.....
.....
.....
.....
.....

estratto dalla cartografia di PRG alla scala 1:5.000

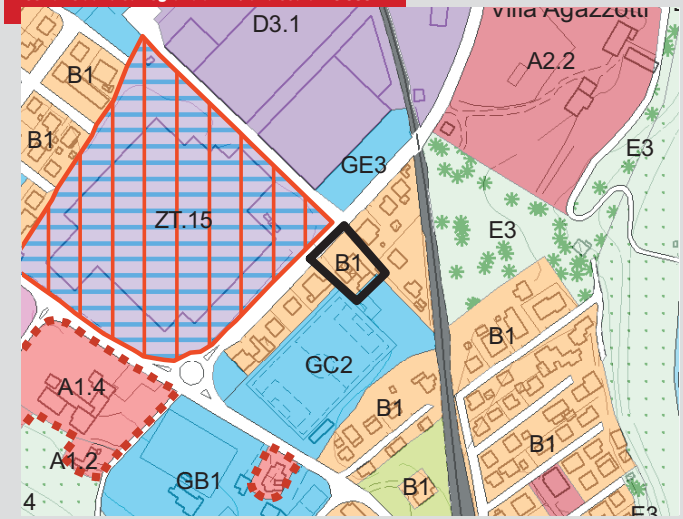

ortofotocarta alla scala 1:5.000

Documentazione fotografica

Ubicazione	Denominazione	Tipo zona da PRG	Ambito di riferimento
Viale Gramsci 21 - Boglioni	Scuola secondaria di I grado "L. Spallanzani"	B1	Boglioni - Casalgrande Alto - Dinazzano

CONDIZIONI GEOMETRICHE E FUNZIONALI

Funzione	Nido	
	Scuola dell'infanzia	
	Scuola primaria	
	Scuola secondaria di I grado	■
Proprieta' del servizio	Proprietà pubblica	■
	Proprietà privata	
Stato d'uso	Utilizzato	■
	Parzialmente utilizzato %	
	Dismesso	
	In corso di attuazione %	
	In corso di ampliamento %	
Caratteristiche del servizio: utenza e personale	Sezioni	-
	Alunni	478
	Personale docente	43
	Classi	20
	Alunni stranieri	61
	Personale ausiliario	8
Caratteristiche funzionali	Aule/sezioni ordinarie	20
	Aule speciali	12
• sup. fondiaria 13.943 mq	Biblioteca	SI
	Palestra	SI
• sup. utile 4.552 mq	Mensa	-
	Cucina	-
• sup. utile aule 833 mq	Aula insegnanti	SI
	Direzione/uffici	SI
	Verde attrezzato	SI
Caratteristiche edilizie	n.unità edilizie	2
	n.piani fuori terra	2
	Anno di costruzione	1974
	Anno di ristrutturazione	2003
	Stato di conservazione (*)	buono
	Adeguatezza normativa:	SI

* ottimo-buono-suff.-insuff.

- La palestra (di tipo A-2) viene utilizzata per attività sportive extrascolastiche; è presente inoltre un campo da calcetto esterno .....
- I lavori eseguiti nel 2003 riguardano un ampliamento di aule.....
- Personale amministrativo: 10 unità .....
.....
.....
.....

ELEMENTI DIAGNOSTICI

Ampliabilità in sito del servizio	In aree già previste a servizi	-
	In altre aree contigue utilizzabili	-
Condizioni di accessibilità	Percorsi ciclabili in sede protetta	
	Percorsi pedonali in sede protetta	■
	Fermate del trasporto pubblico	■
	Parcheggi protetti	40 stalli
	Strade di distribuzione interna	■

Presenza di detrattori	detrattori		possibile mitigazione
	Strade ad intenso traffico		-
	Linee ferroviarie	■	barriere antirumore
	Impianti industriali		-
	Elettrodotti o centraline		-
	Antenne telefoniche		-
	Siti inquinati		-
	.....		

.....
.....
.....
.....
.....
.....
.....

POTENZIALITA'

Margini di ampliamento	Superficie utile	0 mq
	Superficie fondiaria	0 mq
Popolazione massima di riferimento	Utenti	463
	Tasso di scolarizzazione	1,03
	% popolazione classi utenti età scolare	2,8
	Popolazione totale del servizio	16046
	Popolazione totale complessivo	17953

.....
.....
.....
.....
.....
.....
.....

estratto dalla cartografia di PRG alla scala 1:5.000

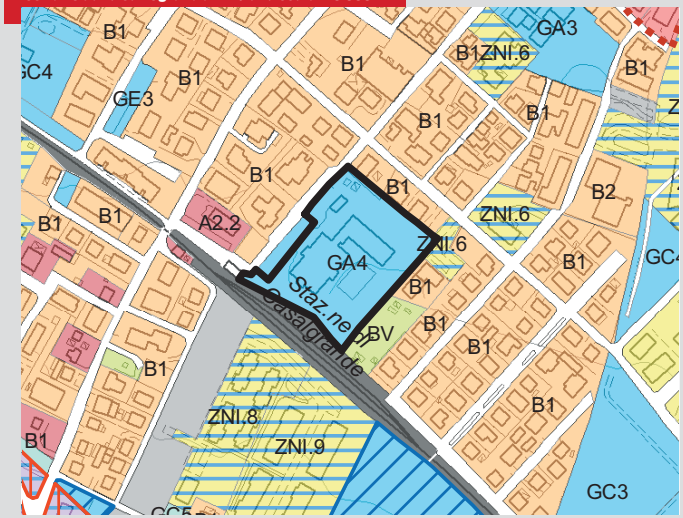

ortofotocarta alla scala 1:5.000



Documentazione fotografica

Ubicazione	Denominazione	Tipo zona da PRG	Ambito di riferimento
Via Garibaldi - Boglioni civ. 9	Scuola dell'infanzia statale	ZNI.6	Boglioni - Casalgrande Alto - Dinazzano

CONDIZIONI GEOMETRICHE E FUNZIONALI

Funzione	Nido	
	Scuola dell'infanzia	■
	Scuola primaria	
	Scuola secondaria di I grado	
Proprieta' del servizio	Proprietà pubblica	■
	Proprietà privata	
Stato d'uso	Utilizzato	■
	Parzialmente utilizzato %	
	Dismesso	
	In corso di attuazione %	
	In corso di ampliamento %	
Caratteristiche del servizio: utenza e personale	Sezioni	2
	Alunni	50
	Personale docente	3
	Classi	-
	Alunni stranieri	9
	Personale ausiliario	1
Caratteristiche funzionali	Aule/sezioni ordinarie	2
	Aule speciali	4
	Biblioteca	-
	Palestra	-
	Mensa	-
	Cucina	SI
	Aula insegnanti	SI
	Direzione/uffici	-
	Verde attrezzato	SI
Caratteristiche edilizie	n.unità edilizie	1
	n.piani fuori terra	1
	Anno di costruzione	1972
	Anno di ristrutturazione	-
	Stato di conservazione (*)	suff.
	Adeguatezza normativa:	-

- sup. fondiaria **2.777 mq**
- sup. utile **381 mq**
- sup. utile aule **203 mq**

* ottimo-buono-suff.-insuff.

- La palestra (di tipo A-2) viene utilizzata per attività sportive extrascolastiche; è presente inoltre un campo da calcetto esterno .....
- I lavori eseguiti nel 2003 riguardano un ampliamento di aule.....
- Superficie utile comprensiva del piano seminterrato (deposito della scuola): 623 mq .....
- Il piano seminterrato, oltre al deposito della scuola, ospita un consultorio familiare di 135 mq (S4.01).....

ELEMENTI DIAGNOSTICI

Ampliabilità in sito del servizio	In aree già previste a servizi	-
	In altre aree contigue utilizzabili	-
Condizioni di accessibilità	Percorsi ciclabili in sede protetta	
	Percorsi pedonali in sede protetta	■
	Fermate del trasporto pubblico	■
	Parcheggi protetti	-
	Strade di distribuzione interna	■

	detrattori		possibile mitigazione
Presenza di detrattori	Strade ad intenso traffico		-
	Linee ferroviarie		-
	Impianti industriali		-
	Elettrodotti o centraline		-
	Antenne telefoniche		-
	Siti inquinati		-
	.....		

.....
.....
.....
.....
.....
.....
.....

POTENZIALITA'

Margini di ampliamento	Superficie utile	0 mq
	Superficie fondiaria	0 mq
Popolazione massima di riferimento	Utenti	113
	Tasso di scolarizzazione	0,92
	% popolazione classi utenti età scolare	3,5
	Popolazione totale del servizio	3509
	Popolazione totale complessivo	23109

.....
.....
.....
.....
.....
.....
.....

estratto dalla cartografia di PRG alla scala 1:5.000

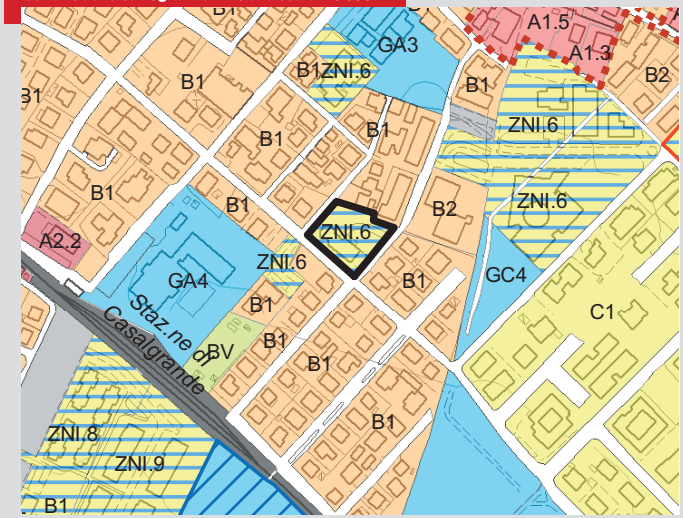

ortofotocarta alla scala 1:5.000

Documentazione fotografica

ATTREZZATURE RELIGIOSE

SCHEDA S2.01

Ubicazione	Denominazione	Tipo zona da PRG	Ambito di riferimento
Via Santa Rizza - Boglioni civ. 2/B	Chiesa "Madonna del Lavoro" - Oratorio "Don Milani"	GB1	Boglioni - Casalgrande Alto - Dinazzano

CONDIZIONI GEOMETRICHE E FUNZIONALI

Funzione	Religiosa	■
	Ricreativa	■
Proprieta' del servizio	Pubblica	
	Privata	■

Caratteristiche funzionali

Sup. fondiaria: 5.603 mq — Aree accessorie: 3.157 mq

Sup. utile: 2.446 mq — Locali accessori: 1.689 mq

Caratteristiche del servizio	Canonica	SI
	Oratorio	SI
	Attrezzature sportive	SI
	Sede di associazioni ricreative e assistenziali	SI
Caratteristiche delle pertinenze	Verde	SI
	Verde alberato	SI
	Recinzione	SI

ACCESSIBILITA'

Dotazione della pertinenza	Parcheggio	■
	Numero stalli	25
	Pedonale	■
Condizioni di accessibilità	Veicolare(*)	buona
	Parcheggi	■
	Ciclo-pedonale	■
	Fermata del trasporto pubblico	■

*ottima-buona-suff.-insuff.

Caratteristiche della viabilità	Sezione	9.00 ml.
	Aiuole	■
	Marciapiede	■
	Illuminazione	■

CONDIZIONI DI QUALITA'

Condizioni del servizio	Consistenza(*)	buona
	Modifiche necessarie	-
	Modifiche ammissibili	SI
	Prossimità di aree verdi o attrezzate	SI
	Prossimità della rete commerciale	SI
	Prossimità di altri servizi	SI
	Arredo urbano	SI
	Compatibilità con le funzioni al contorno	SI
	Salubrità del sito(*)	buona

*ottima-buona-suff.-insuff.

Dotazioni integrative	■	teatro/sala concerti, bar
Elementi integrativi presenti	■	giardino attrezzato per il gioco dei bambini, campo da calcio, campo da basket

estratto dalla cartografia di PRG alla scala 1:5.000

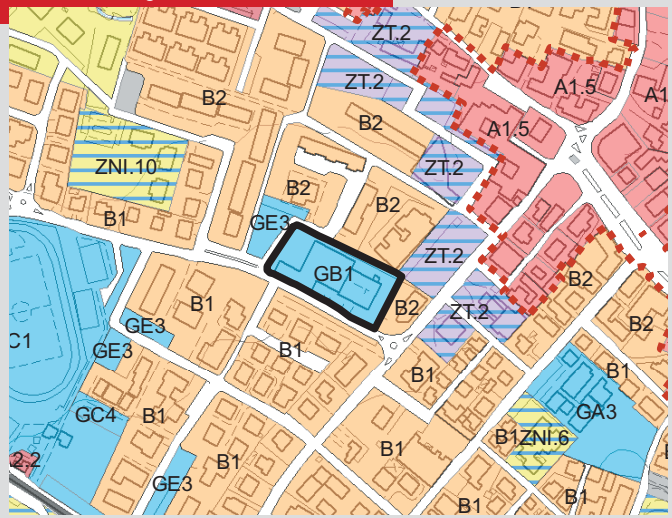

ortofotocarta alla scala 1:5.000

Documentazione fotografica

ATTREZZATURE RELIGIOSE

SCHEDA S2.02

Ubicazione	Denominazione	Tipo zona da PRG	Ambito di riferimento
Via Statutaria - Casalgrande Alto s.n.c.	Chiesa di San Bartolomeo Apostolo	GB1	Boglioni - Casalgrande Alto - Dinazzano

CONDIZIONI GEOMETRICHE E FUNZIONALI

Funzione	Religiosa	■
	Ricreativa	
Proprieta' del servizio	Pubblica	
	Privata	■

Caratteristiche funzionali

Sup. fondiaria: 3.440 mq — Aree accessorie: 1.117 mq

Sup. utile: 526 mq — Locali accessori: - mq

Caratteristiche del servizio	Canonica	SI
	Oratorio	-
	Attrezzature sportive	-
	Sede di associazioni ricreative e assistenziali	-
Caratteristiche delle pertinenze	Verde	SI
	Verde alberato	SI
	Recinzione	-

ACCESSIBILITA'

Dotazione della pertinenza	Parcheggio	■
	Numero stalli	-
	Pedonale	
Condizioni di accessibilità	Veicolare(*)	suff.
	Parcheggi	■
	Ciclo-pedonale	
	Fermata del trasporto pubblico	
Caratteristiche della viabilità	Sezione	9.00 ml.
	Aiuole	
	Marciapiede	
	Illuminazione	■

*ottima-buona-suff.-insuff.

- Parcheggio privo di segnaletica orizzontale di circa 10 posti auto

- In zona da PRG GC4 è stato ricavato un parcheggio da 13 stalli

CONDIZIONI DI QUALITA'

Condizioni del servizio	Consistenza(*)	buona
	Modifiche necessarie	-
	Modifiche ammissibili	-
	Prossimità di aree verdi o attrezzate	-
	Prossimità della rete commerciale	-
	Prossimità di altri servizi	SI
	Arredo urbano	SI
	Compatibilità con le funzioni al contorno	SI
	Salubrità del sito(*)	buona

*ottima-buona-suff.-insuff.

Dotazioni integrative		
Elementi integrativi presenti		

estratto dalla cartografia di PRG alla scala 1:5.000

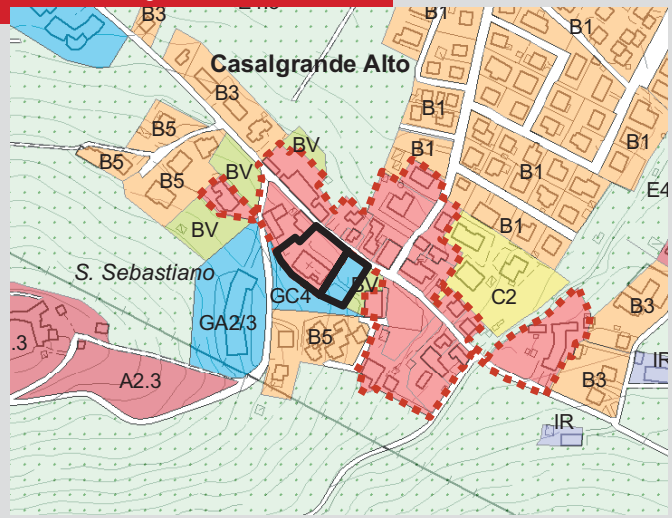

ortofotocarta alla scala 1:5.000

Documentazione fotografica

ATTREZZATURE RELIGIOSE

SCHEDA S2.03

Ubicazione	Denominazione	Tipo zona da PRG	Ambito di riferimento
Via Statutaria - Dinazzano s.n.c.	Chiesa di Santa Maria Assunta	GB1	Boglioni - Casalgrande Alto - Dinazzano

CONDIZIONI GEOMETRICHE E FUNZIONALI

Funzione	Religiosa	■
	Ricreativa	■
Proprieta' del servizio	Pubblica	
	Privata	■

Caratteristiche funzionali

Sup. fondiaria: 6.127 mq — Aree accessorie: 4.377 mq

Sup. utile: - mq — Locali accessori: 1.293 mq

Caratteristiche del servizio	Canonica	SI
	Oratorio	SI
	Attrezzature sportive	SI
	Sede di associazioni ricreative e assistenziali	-
Caratteristiche delle pertinenze	Verde	SI
	Verde alberato	SI
	Recinzione	SI

.....

ACCESSIBILITA'

Dotazione della pertinenza	Parcheggio	■
	Numero stalli	-
	Pedonale	
Condizioni di accessibilità	Veicolare(*)	suff.
	Parcheggi	■
	Ciclo-pedonale	
	Fermata del trasporto pubblico	

*ottima-buona-suff.-insuff.

Caratteristiche della viabilità	Sezione	5.00 ml.
	Aiuole	
	Marciapiede	
	Illuminazione	■

- Parcheggio privo di segnaletica orizzontale .....

.....

CONDIZIONI DI QUALITA'

Condizioni del servizio	Consistenza(*)	buona
	Modifiche necessarie	-
	Modifiche ammissibili	-
	Prossimità di aree verdi o attrezzate	-
	Prossimità della rete commerciale	-
	Prossimità di altri servizi	-
	Arredo urbano	-
	Compatibilità con le funzioni al contorno	SI
	Salubrità del sito(*)	buona

*ottima-buona-suff.-insuff.

Dotazioni integrative		
Elementi integrativi presenti	■	giardino attrezzato per il gioco dei bambini, campo da calcio

.....

estratto dalla cartografia di PRG alla scala 1:5.000

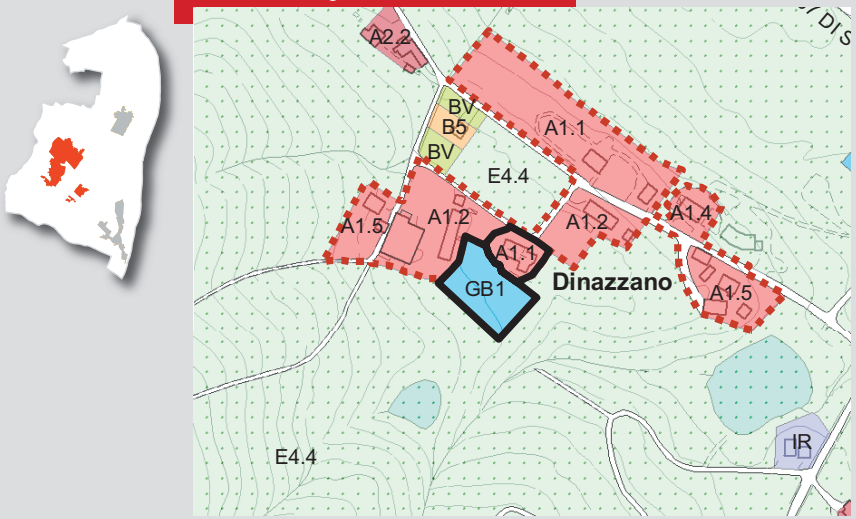

ortofotocarta alla scala 1:5.000

Documentazione fotografica

ATTREZZATURE RELIGIOSE

SCHEDA S2.04

Ubicazione	Denominazione	Tipo zona da PRG	Ambito di riferimento
Via Reverberi - Salvaterra s.n.c. angolo via Primo Maggio	Chiesa di San Salvatore	GB1	Salvaterra

CONDIZIONI GEOMETRICHE E FUNZIONALI

Funzione	Religiosa	■
	Ricreativa	■
Proprieta' del servizio	Pubblica	
	Privata	■

Caratteristiche funzionali

Sup. fondiaria: 2.125 mq — Aree accessorie: 884 mq

Sup. utile: - mq — Locali accessori: 416 mq

Caratteristiche del servizio	Canonica	SI
	Oratorio	SI
	Attrezzature sportive	SI
	Sede di associazioni ricreative e assistenziali	-
Caratteristiche delle pertinenze	Verde	SI
	Verde alberato	SI
	Recinzione	SI

ACCESSIBILITA'

Dotazione della pertinenza	Parcheggio	■
	Numero stalli	20
	Pedonale	■
Condizioni di accessibilità	Veicolare(*)	buona
	Parcheggi	■
	Ciclo-pedonale	■
	Fermata del trasporto pubblico	■

*ottima-buona-suff.-insuff.

Caratteristiche della viabilità	Sezione	8.00 ml.
	Aiuole	
	Marciapiede	■
	Illuminazione	■

- Presenza di un percorso pedionale non ciclabile .....

CONDIZIONI DI QUALITA'

Condizioni del servizio	Consistenza(*)	buona
	Modifiche necessarie	-
	Modifiche ammissibili	-
	Prossimità di aree verdi o attrezzate	-
	Prossimità della rete commerciale	SI
	Prossimità di altri servizi	SI
	Arredo urbano	SI
	Compatibilità con le funzioni al contorno	SI
	Salubrità del sito(*)	buona

*ottima-buona-suff.-insuff.

Dotazioni integrative		
Elementi integrativi presenti	■	campo da basket

estratto dalla cartografia di PRG alla scala 1:5.000

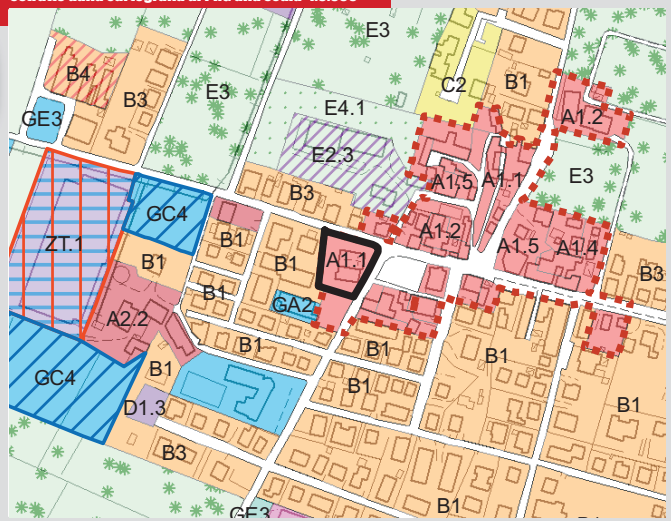

ortofotocarta alla scala 1:5.000

Documentazione fotografica

ATTREZZATURE RELIGIOSE

SCHEDA S2.05

Ubicazione	Denominazione	Tipo zona da PRG	Ambito di riferimento
Via I Maggio - Salvaterra civ. 123-123/a	Oratorio Giovanni Paolo II	GB1	Salvaterra

CONDIZIONI GEOMETRICHE E FUNZIONALI

Funzione	Religiosa	■
	Ricreativa	■
Proprieta' del servizio	Pubblica	
	Privata	■

Caratteristiche funzionali

Sup. fondiaria: 6.262 mq — Aree accessorie: 824 mq

Sup. utile: 2.200 mq — Locali accessori: - mq

Caratteristiche del servizio	Canonica	-
	Oratorio	SI
	Attrezzature sportive	SI
	Sede di associazioni ricreative e assistenziali	SI
Caratteristiche delle pertinenze	Verde	SI
	Verde alberato	SI
	Recinzione	SI

ACCESSIBILITA'

Dotazione della pertinenza	Parcheggio	■
	Numero stalli	70
	Pedonale	■
Condizioni di accessibilità	Veicolare(*)	buona
	Parcheggi	■
	Ciclo-pedonale	■
	Fermata del trasporto pubblico	■

*ottima-buona-suff.-insuff.

Caratteristiche della viabilità	Sezione	8.00 ml.
	Aiuole	■
	Marciapiede	■
	Illuminazione	■

CONDIZIONI DI QUALITA'

Condizioni del servizio	Consistenza(*)	buona
	Modifiche necessarie	-
	Modifiche ammissibili	-
	Prossimità di aree verdi o attrezzate	-
	Prossimità della rete commerciale	SI
	Prossimità di altri servizi	SI
	Arredo urbano	SI
	Compatibilità con le funzioni al contorno	SI
	Salubrità del sito(*)	buona

*ottima-buona-suff.-insuff.

Dotazioni integrative		
Elementi integrativi presenti	■	campo da calcio

estratto dalla cartografia di PRG alla scala 1:5.000

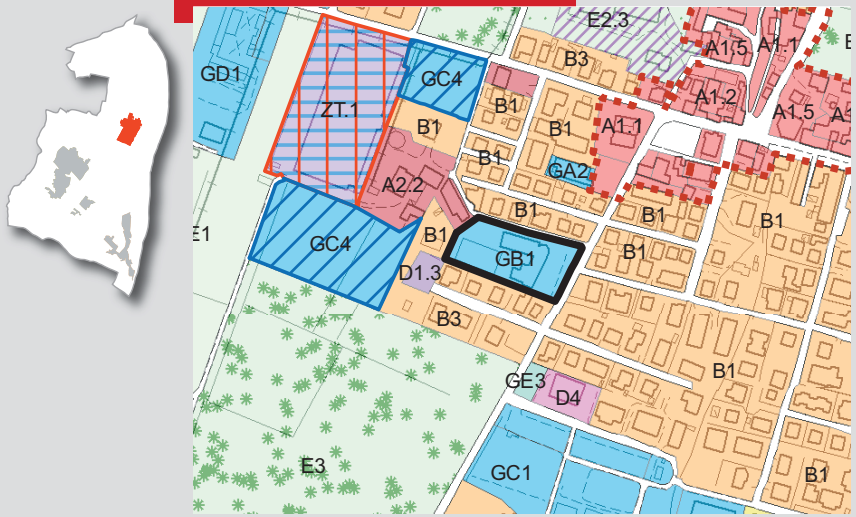

ortofotocarta alla scala 1:5.000

Documentazione fotografica

ATTREZZATURE RELIGIOSE

SCHEDA S2.06

Ubicazione	Denominazione	Tipo zona da PRG	Ambito di riferimento
Strada Provinciale 467 - S. Antonino civ. 162-164	Chiesa	GB1	Villalunga - Veggia - S. Antonino

CONDIZIONI GEOMETRICHE E FUNZIONALI

Funzione	Religiosa	■
	Ricreativa	■
Proprieta' del servizio	Pubblica	
	Privata	■

Caratteristiche funzionali

Sup. fondiaria: 16.518 mq — Aree accessorie: 15.265 mq

Sup. utile: - mq — Locali accessori: 593 mq

Caratteristiche del servizio	Canonica	SI
	Oratorio	SI
	Attrezzature sportive	SI
	Sede di associazioni ricreative e assistenziali	SI
Caratteristiche delle pertinenze	Verde	SI
	Verde alberato	SI
	Recinzione	SI

ACCESSIBILITA'

Dotazione della pertinenza	Parcheggio	■
	Numero stalli	35
	Pedonale	■
Condizioni di accessibilità	Veicolare(*)	suff.
	Parcheggi	■
	Ciclo-pedonale	
	Fermata del trasporto pubblico	■

*ottima-buona-suff.-insuff.

Caratteristiche della viabilità	Sezione	10.00 ml.
	Aiuole	
	Marciapiede	■
	Illuminazione	■

CONDIZIONI DI QUALITA'

Condizioni del servizio	Consistenza(*)	buona
	Modifiche necessarie	-
	Modifiche ammissibili	-
	Prossimità di aree verdi o attrezzate	-
	Prossimità della rete commerciale	-
	Prossimità di altri servizi	SI
	Arredo urbano	-
	Compatibilità con le funzioni al contorno	SI
	Salubrità del sito(*)	buona

*ottima-buona-suff.-insuff.

Dotazioni integrative	■	
Elementi integrativi presenti	■	campo da calcio/area gioco per bambini, pista polivalente/campo da calcetto, campo da tennis, campo da bocce

estratto dalla cartografia di PRG alla scala 1:5.000

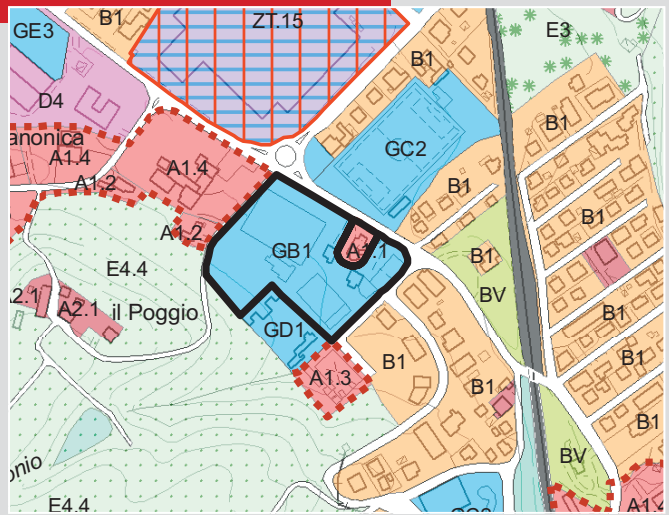

ortofotocarta alla scala 1:5.000

Documentazione fotografica



ATTREZZATURE RELIGIOSE

SCHEDA S2.07

Ubicazione	Denominazione	Tipo zona da PRG	Ambito di riferimento
Via Statutaria - S. Antonino civ. 351	Centro parrocchiale e Caritas	A1.4	Villalunga - Veggia - S. Antonino

CONDIZIONI GEOMETRICHE E FUNZIONALI

Funzione	
Religiosa	■
Ricreativa	

Proprieta' del servizio	
Pubblica	
Privata	■

Caratteristiche funzionali

Sup. fondiaria: 3.617 mq — Aree accessorie: - mq

Sup. utile: 918 mq — Locali accessori: - mq

Caratteristiche del servizio	
Canonica	-
Oratorio	-
Attrezzature sportive	-
Sede di associazioni ricreative e assistenziali	SI

Caratteristiche delle pertinenze	
Verde	SI
Verde alberato	SI
Recinzione	SI

.....
.....
.....
.....
.....
.....

ACCESSIBILITA'

Dotazione della pertinenza	
Parcheggio	■
Numero stalli	-
Pedonale	■

Condizioni di accessibilità	
Veicolare(*)	suff.
Parcheggi	■
Ciclo-pedonale	
Fermata del trasporto pubblico	■

*ottima-buona-suff.-insuff.

Caratteristiche della viabilità	
Sezione	6.00 ml.
Aiuole	
Marciapiede	
Illuminazione	■

- Area di sosta prive di stalli .....
.....
.....
.....
.....
.....
.....
.....
.....
.....
.....
.....
.....
.....
.....
.....
.....
.....

CONDIZIONI DI QUALITA'

Condizioni del servizio	
Consistenza(*)	buona
Modifiche necessarie	-
Modifiche ammissibili	-
Prossimità di aree verdi o attrezzate	-
Prossimità della rete commerciale	-
Prossimità di altri servizi	SI
Arredo urbano	-
Compatibilità con le funzioni al contorno	SI
Salubrità del sito(*)	buona

*ottima-buona-suff.-insuff.

Dotazioni integrative		

Elementi integrativi presenti		

.....
.....
.....
.....
.....
.....

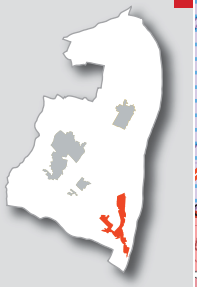

estratto dalla cartografia di PRG alla scala 1:5.000

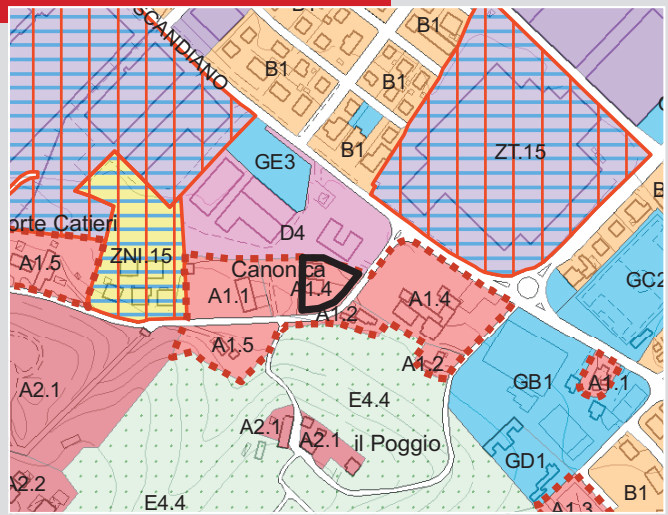

ortofotocarta alla scala 1:5.000



Documentazione fotografica

ATTREZZATURE RELIGIOSE

SCHEDA S2.08

Ubicazione	Denominazione	Tipo zona da PRG	Ambito di riferimento
Via Franceschini- S. Donnino di Liguria s.n.c.	Chiesa	GB1	Salvaterra

CONDIZIONI GEOMETRICHE E FUNZIONALI

Funzione		
	Religiosa	■
	Ricreativa	

Proprieta' del servizio		
	Pubblica	
	Privata	■

Caratteristiche funzionali

Sup. fondiaria: 6.102 mq — Aree accessorie: - mq

Sup. utile: 1.125 mq — Locali accessori: 913 mq

Caratteristiche del servizio		
	Canonica	SI
	Oratorio	-
	Attrezzature sportive	-
	Sede di associazioni ricreative e assistenziali	-

Caratteristiche delle pertinenze		
	Verde	SI
	Verde alberato	SI
	Recinzione	SI

.....

ACCESSIBILITA'

Dotazione della pertinenza		
	Parcheggio	■
	Numero stalli	-
	Pedonale	

Condizioni di accessibilità		
	Veicolare(*)	suff.
	Parcheggi	
	Ciclo-pedonale	
	Fermata del trasporto pubblico	

*ottima-buona-suff.-insuff.

Caratteristiche della viabilità		
	Sezione	8.00 ml.
	Aiuole	
	Marciapiede	
	Illuminazione	■

- Presenza di un piazzale antistante la chiesa che funge anche da parcheggio auto .....

CONDIZIONI DI QUALITA'

Condizioni del servizio		
	Consistenza(*)	buona
	Modifiche necessarie	-
	Modifiche ammissibili	-
	Prossimità di aree verdi o attrezzate	-
	Prossimità della rete commerciale	-
	Prossimità di altri servizi	-
	Arredo urbano	-
	Compatibilità con le funzioni al contorno	SI
	Salubrità del sito(*)	buona

*ottima-buona-suff.-insuff.

Dotazioni integrative		
	■	deposito

Elementi integrativi presenti		
	■	giardino

.....

estratto dalla cartografia di PRG alla scala 1:5.000

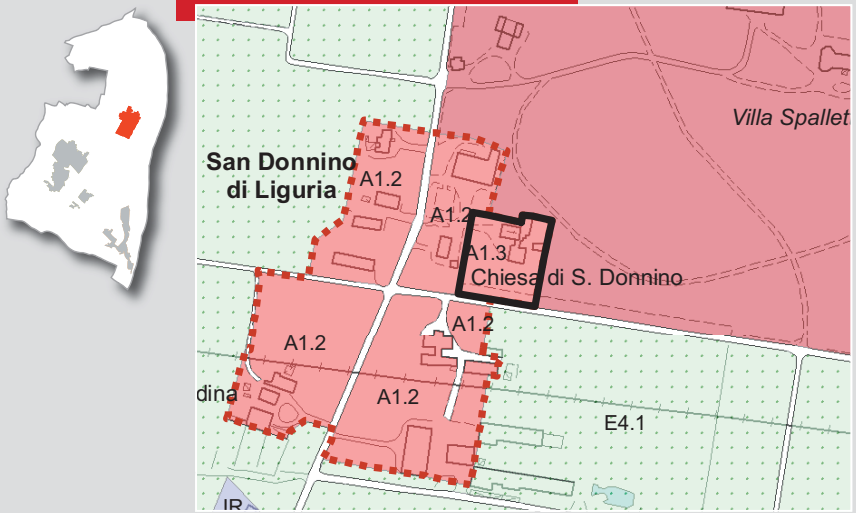

ortofotocarta alla scala 1:5.000



Documentazione fotografica

ATTREZZATURE RELIGIOSE

SCHEDA S2.09

Ubicazione	Denominazione	Tipo zona da PRG	Ambito di riferimento
Via Statale - Veggia s.n.c.	Chiesa	GB1	Villalunga - Veggia - S. Antonino

CONDIZIONI GEOMETRICHE E FUNZIONALI

Funzione	Religiosa	■
	Ricreativa	
Proprieta' del servizio	Pubblica	
	Privata	■

Caratteristiche funzionali

Sup. fondiaria: 472 mq — Aree accessorie: - mq

Sup. utile: 172 mq — Locali accessori: - mq

Caratteristiche del servizio	Canonica	-
	Oratorio	-
	Attrezzature sportive	-
	Sede di associazioni ricreative e assistenziali	-
Caratteristiche delle pertinenze	Verde	SI
	Verde alberato	SI
	Recinzione	-

.....

ACCESSIBILITA'

Dotazione della pertinenza	Parcheggio	
	Numero stalli	-
	Pedonale	■
Condizioni di accessibilità	Veicolare(*)	suff.
	Parcheggi	
	Ciclo-pedonale	■
	Fermata del trasporto pubblico	
Caratteristiche della viabilità	Sezione	8.00 ml.
	Aiuole	
	Marciapiede	■
	Illuminazione	■

*ottima-buona-suff.-insuff.

- *Presenza di un percorso pedonale non ciclabile* .....
- *Prossimità della stazione ferroviaria* .....

.....

CONDIZIONI DI QUALITA'

Condizioni del servizio	Consistenza(*)	suff.
	Modifiche necessarie	-
	Modifiche ammissibili	SI
	Prossimità di aree verdi o attrezzate	-
	Prossimità della rete commerciale	-
	Prossimità di altri servizi	SI
	Arredo urbano	-
	Compatibilità con le funzioni al contorno	SI
	Salubrità del sito(*)	suff.

*ottima-buona-suff.-insuff.

Dotazioni integrative		
Elementi integrativi presenti		

.....

estratto dalla cartografia di PRG alla scala 1:5.000

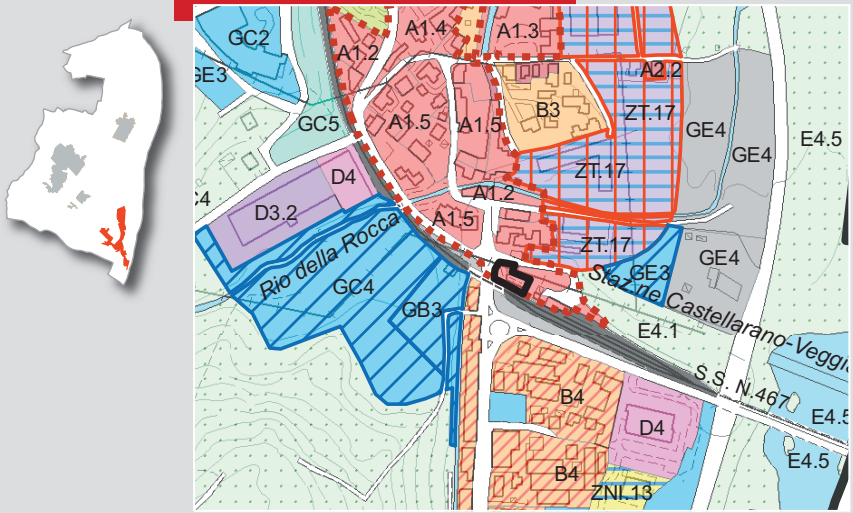

ortofotocarta alla scala 1:5.000

Documentazione fotografica

ATTREZZATURE RELIGIOSE

SCHEDA S2.10

Ubicazione	Denominazione	Tipo zona da PRG	Ambito di riferimento
Via Canale - Villalunga civ. 199-201	Chiesa di Gesù Salvatore	GB1	Villalunga - Veggia - S. Antonino

CONDIZIONI GEOMETRICHE E FUNZIONALI

Funzione	
Religiosa	■
Ricreativa	

Proprieta' del servizio	
Pubblica	
Privata	■

Caratteristiche funzionali

Sup. fondiaria: 2.227 mq — Aree accessorie: - mq

Sup. utile: - mq — Locali accessori: - mq

Caratteristiche del servizio	
Canonica	SI
Oratorio	SI
Attrezzature sportive	-
Sede di associazioni ricreative e assistenziali	-

Caratteristiche delle pertinenze	
Verde	SI
Verde alberato	SI
Recinzione	-

.....

ACCESSIBILITA'

Dotazione della pertinenza	
Parcheggio	■
Numero stalli	-
Pedonale	■

Condizioni di accessibilità	
Veicolare(*)	suff.
Parcheggi	■
Ciclo-pedonale	■
Fermata del trasporto pubblico	■

*ottima-buona-suff.-insuff.

Caratteristiche della viabilità	
Sezione	8.00 ml.
Aiuole	
Marciapiede	■
Illuminazione	■

Aree di sosta prive di stalli .....

CONDIZIONI DI QUALITA'

Condizioni del servizio	
Consistenza(*)	buona
Modifiche necessarie	-
Modifiche ammissibili	-
Prossimità di aree verdi o attrezzate	SI
Prossimità della rete commerciale	SI
Prossimità di altri servizi	SI
Arredo urbano	SI
Compatibilità con le funzioni al contorno	SI
Salubrità del sito(*)	buona

*ottima-buona-suff.-insuff.

Dotazioni integrative		

Elementi integrativi presenti		
	■	giardino con panchine

.....

estratto dalla cartografia di PRG alla scala 1:5.000

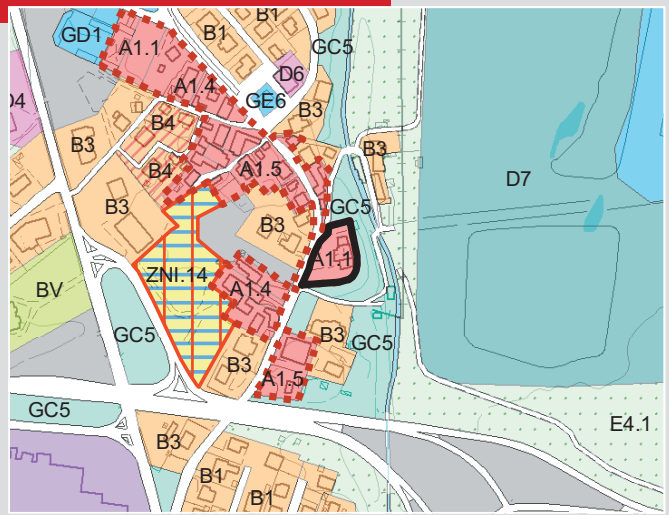

ortofotocarta alla scala 1:5.000



Documentazione fotografica

ATTREZZATURE SOCIO-CULTURALI

SCHEDA S3.01

Ubicazione	Denominazione	Tipo zona da PRG	Ambito di riferimento
Pzza R.Ruffilli 1 - Boglioni	Centro Culturale Polivalente		Boglioni - Casalgrande Alto - Dinazzano

CONDIZIONI GEOMETRICHE E FUNZIONALI

Proprieta' del servizio

Pubblica	■
Privata	

Funzione

Attrezzature culturali	Attrezzature ricreative
■	■

Caratteristiche del servizio

Biblioteca comunale Spazio espositivo Centro Territoriale Permanente per l'istruzione	Teatro

Caratteristiche funzionali

Sup. fondiaria: **3.011** mq Sup. utile: **1.809** mq

Caratteristiche delle pertinenze

Verde	SI
Verde alberato	SI
Recinzione	SI

ACCESSIBILITA'

Dotazione della pertinenza

Parcheggio	■
Numero stalli	80
Pedonale	■

Condizioni di accessibilità

Veicolare(*)	suff.
Parcheggi	■
Ciclo-pedonale	■
Fermata del trasporto pubblico	■

*ottima-buona-suff.-insuff.

Caratteristiche della viabilità

Sezione	6.00 ml.
Aiuole	■
Marciapiede	■
Illuminazione	■

CONDIZIONI DI QUALITA'

Condizioni del servizio

Consistenza(*)	buona
Modifiche necessarie	-
Modifiche ammissibili	-
Prossimità di aree verdi o attrezzate	SI
Prossimità della rete commerciale	SI
Prossimità di altri servizi	SI
Arredo urbano	SI
Compatibilità con le funzioni al contorno	SI
Salubrità del sito(*)	buona

*ottima-buona-suff.-insuff.

Dotazioni integrative

■	parcheggio seminterrato

Elementi integrativi presenti

■	piazza pedonale

estratto dalla cartografia di PRG alla scala 1:5.000

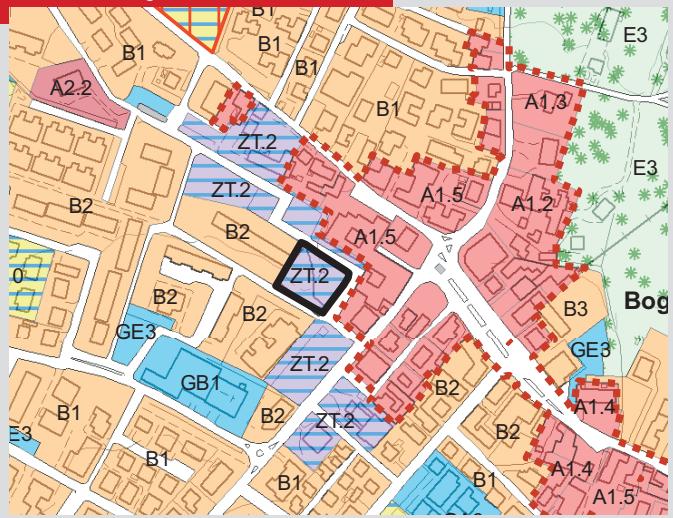

ortofotocarta alla scala 1:5.000

Documentazione fotografica

ATTREZZATURE SOCIO-CULTURALI

SCHEDA S3.02

Ubicazione	Denominazione	Tipo zona da PRG	Ambito di riferimento
Via Santa Rizza - Boglioni civ. 19	Centro polivalente comunale	GC1	Boglioni - Casalgrande Alto - Dinazzano

CONDIZIONI GEOMETRICHE E FUNZIONALI

Proprieta' del servizio

Pubblica	■
Privata	

Funzione

Attrezzature culturali	Attrezzature ricreative
■	■

Caratteristiche del servizio

6 sale civiche	2 sale ricreative con bar e cucina Bocciodromo coperto

Caratteristiche funzionali

Sup. fondiaria: **47.210** mq Sup. utile: **2.085** mq

Caratteristiche delle pertinenze

Verde	SI
Verde alberato	SI
Recinzione	-

ACCESSIBILITA'

Dotazione della pertinenza

Parcheggio	■
Numero stalli	93
Pedonale	■

Condizioni di accessibilità

Veicolare(*)	suff.
Parcheggi	■
Ciclo-pedonale	■
Fermata del trasporto pubblico	■

*ottima-buona-suff.-insuff.

Caratteristiche della viabilità

Sezione	6.00 ml.
Aiuole	
Marciapiede	■
Illuminazione	■

CONDIZIONI DI QUALITA'

Condizioni del servizio

Consistenza(*)	ottima
Modifiche necessarie	-
Modifiche ammissibili	-
Prossimità di aree verdi o attrezzate	SI
Prossimità della rete commerciale	SI
Prossimità di altri servizi	SI
Arredo urbano	SI
Compatibilità con le funzioni al contorno	SI
Salubrità del sito(*)	buona

*ottima-buona-suff.-insuff.

Dotazioni integrative

■	centro sportivo

Elementi integrativi presenti

■	tribuna da 220 posti

estratto dalla cartografia di PRG alla scala 1:5.000

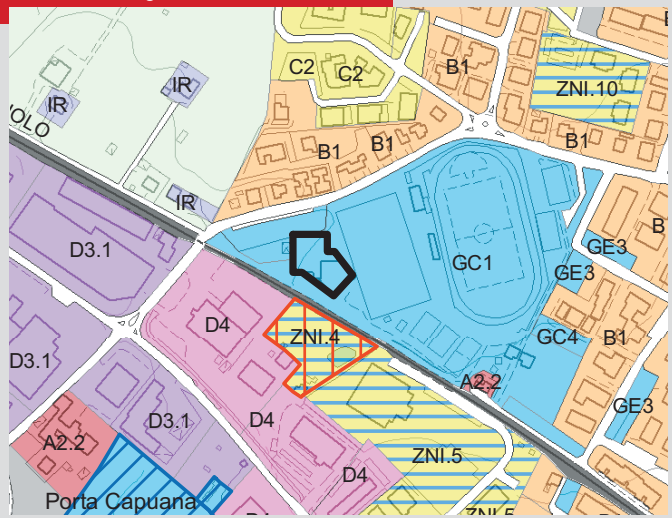

ortofotocarta alla scala 1:5.000

Documentazione fotografica

ATTREZZATURE SOCIO-SANITARIE

SCHEDA S4.05

Ubicazione	Denominazione	Tipo zona da PRG	Ambito di riferimento
Via Statutaria 44 - Casalgrande Alto	Casa di riposo e centro diurno "Casa Famiglia Mattioli-Garavini"	GB4	Boglioni - Casalgrande Alto - Dinazzano

CONDIZIONI GEOMETRICHE E FUNZIONALI

Proprieta' del servizio

Pubblica	
Privata	■

Funzione

Istituzioni assistenziali	■
Istituzioi sanitarie	■

Caratteristiche del servizio

Centro diurno	■
24 ore	■
Utenti	10
Posti letto	25
Operatori	25

Caratteristiche funzionali

Sup. fondiaria: **9.672** mq Sup. utile: **1.508** mq

Caratteristiche delle pertinenze

Verde	SI
Verde alberato	SI
Recinzione	-

.....
.....
.....
.....
.....
.....

ACCESSIBILITA'

Dotazione della pertinenza

Parcheggio	■
Numero stalli	-
Pedonale	

Condizioni di accessibilità

Veicolare(*)	suff.
Parcheggi	■
Ciclo-pedonale	
Fermata del trasporto pubblico	

*ottima-buona-suff.-insuff.

Caratteristiche della viabilità

Sezione	5.00 ml.
Aiuole	
Marciapiede	
Illuminazione	■

- Parcheggi privi di segnaletica orizzontale in zona GE3 e nel piazzale antistante l'attrezzature .....
.....
.....
.....
.....
.....
.....
.....
.....
.....
.....
.....
.....
.....
.....
.....
.....

CONDIZIONI DI QUALITA'

Condizioni del servizio

Consistenza(*)	insuff.
Modifiche necessarie	SI
Modifiche ammissibili	SI
Prossimità di aree verdi o attrezzate	-
Prossimità della rete commerciale	-
Prossimità di altri servizi	-
Arredo urbano	-
Compatibilità con le funzioni al contorno	SI
Salubrità del sito(*)	buona

*ottima-buona-suff.-insuff.

Dotazioni integrative

Elementi integrativi presenti

Si rende necessario l'ampliamento e la qualificazione degli spazi di accoglienza
.....
.....
.....
.....
.....

estratto dalla cartografia di PRG alla scala 1:5.000

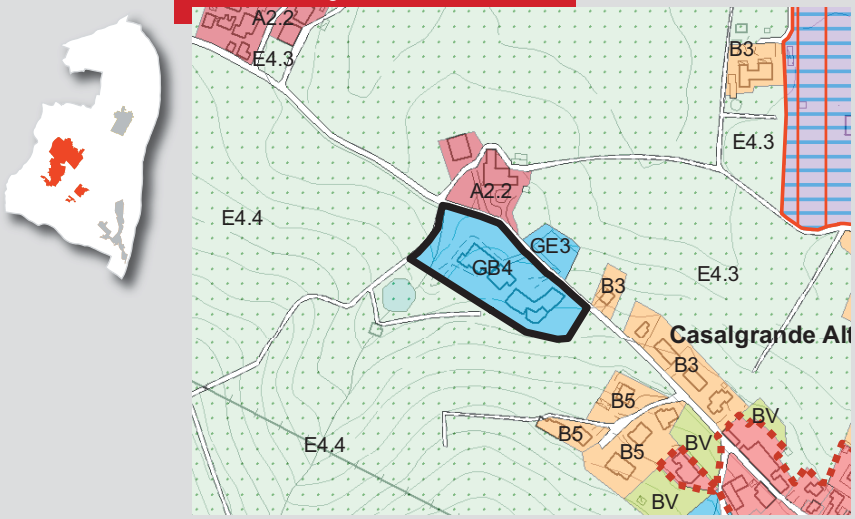

ortofotocarta alla scala 1:5.000

Documentazione fotografica



ATTREZZATURE SOCIO-SANITARIE

SCHEDA S4.05

Ubicazione	Denominazione	Tipo zona da PRG	Ambito di riferimento
Via Statutaria 44 - Casalgrande Alto	Centro socio-reabilitativo residenziale "Querce di Mambre"	GB4	Boglioni - Casalgrande Alto - Dinazzano

CONDIZIONI GEOMETRICHE E FUNZIONALI

Proprieta' del servizio

Pubblica	
Privata	■

Funzione

Istituzioni assistenziali	■
Istituzioi sanitarie	■

Caratteristiche del servizio

Centro diurno	■
24 ore	■
Utenti	14
Posti letto	18
Operatori	23

Caratteristiche funzionali

Sup. fondiaria: **9.649** mq Sup. utile: **1.482** mq

Caratteristiche delle pertinenze

Verde	SI
Verde alberato	SI
Recinzione	-

.....
.....
.....
.....
.....
.....

ACCESSIBILITA'

Dotazione della pertinenza

Parcheggio	■
Numero stalli	-
Pedonale	

Condizioni di accessibilità

Veicolare(*)	suff.
Parcheggi	■
Ciclo-pedonale	
Fermata del trasporto pubblico	

*ottima-buona-suff.-insuff.

Caratteristiche della viabilità

Sezione	5.00 ml.
Aiuole	
Marciapiede	
Illuminazione	■

- Parcheggi privi di segnaletica orizzontale in zona GE3 e nel piazzale antistante l'attrezzature .....
.....
.....
.....
.....
.....
.....
.....
.....
.....
.....
.....
.....
.....
.....
.....

CONDIZIONI DI QUALITA'

Condizioni del servizio

Consistenza(*)	suff.
Modifiche necessarie	-
Modifiche ammissibili	SI
Prossimità di aree verdi o attrezzate	-
Prossimità della rete commerciale	-
Prossimità di altri servizi	-
Arredo urbano	-
Compatibilità con le funzioni al contorno	SI
Salubrità del sito(*)	buona

*ottima-buona-suff.-insuff.

Dotazioni integrative

Elementi integrativi presenti

Si rende necessario l'ampliamento e la qualificazione degli spazi di accoglienza
.....
.....
.....
.....
.....

estratto dalla cartografia di PRG alla scala 1:5.000

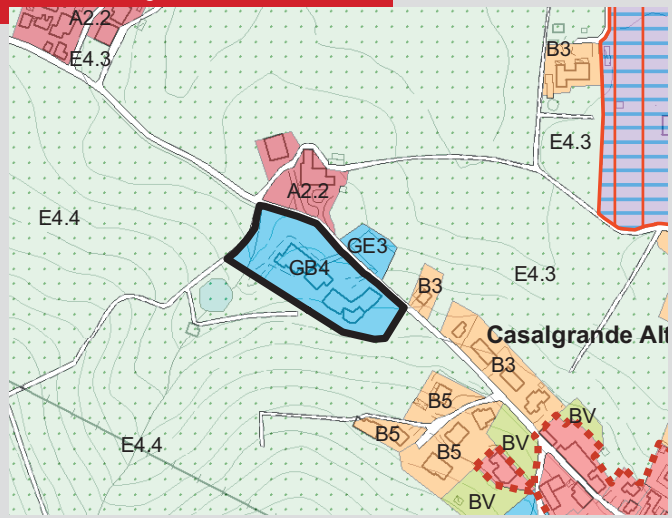

ortofotocarta alla scala 1:5.000

Documentazione fotografica

ATTREZZATURE SOCIO-SANITARIE

SCHEDA S4.06

Ubicazione	Denominazione	Tipo zona da PRG	Ambito di riferimento
Via Castello 1 - Casalgrande Alto	Casa di riposo per anziani "Monte Hermon"		Boglioni - Casalgrande Alto - Dinazzano

CONDIZIONI GEOMETRICHE E FUNZIONALI

Proprieta' del servizio

Pubblica	
Privata	■

Funzione

Istituzioni assistenziali	■
Istituzioi sanitarie	

Caratteristiche del servizio

Centro diurno	■
24 ore	■
Utenti	15
Posti letto	20
Operatori	25

Caratteristiche funzionali

Sup. fondiaria: **1.687** mq Sup. utile: **915** mq

Caratteristiche delle pertinenze

Verde	SI
Verde alberato	SI
Recinzione	-

ACCESSIBILITA'

Dotazione della pertinenza

Parcheggio	■
Numero stalli	5
Pedonale	

Condizioni di accessibilità

Veicolare(*)	suff.
Parcheggi	■
Ciclo-pedonale	
Fermata del trasporto pubblico	

*ottima-buona-suff.-insuff.

Caratteristiche della viabilità

Sezione	4.00 ml.
Aiuole	
Marciapiede	
Illuminazione	■

CONDIZIONI DI QUALITA'

Condizioni del servizio

Consistenza(*)	suff.
Modifiche necessarie	SI
Modifiche ammissibili	SI
Prossimità di aree verdi o attrezzate	-
Prossimità della rete commerciale	-
Prossimità di altri servizi	SI
Arredo urbano	-
Compatibilità con le funzioni al contorno	SI
Salubrità del sito(*)	buona

*ottima-buona-suff.-insuff.

Dotazioni integrative

Elementi integrativi presenti

Si prevede di realizzare un centro accoglienza per la donna vittima di violenze

estratto dalla cartografia di PRG alla scala 1:5.000

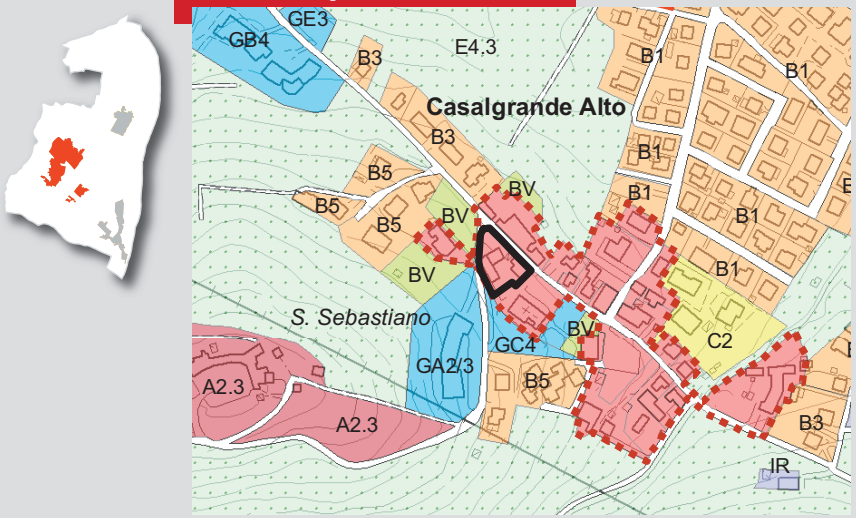

ortofotocarta alla scala 1:5.000

Documentazione fotografica



ATTREZZATURE SOCIO-SANITARIE

SCHEDA S4.06

Ubicazione	Denominazione	Tipo zona da PRG	Ambito di riferimento
Via Castello 1 - Casalgrande Alto	Centro diurno psichiatrico per l'autismo "Isola Felice"		Boglioni - Casalgrande Alto - Dinazzano

CONDIZIONI GEOMETRICHE E FUNZIONALI

Proprieta' del servizio

Pubblica	
Privata	■

Funzione

Istituzioni assistenziali	
Istituzioi sanitarie	■

Caratteristiche del servizio

Centro diurno	■
24 ore	
Utenti	-
Posti letto	-
Operatori	-

Caratteristiche funzionali

Sup. fondiaria: **1.687** mq Sup. utile: **440** mq

Caratteristiche delle pertinenze

Verde	SI
Verde alberato	SI
Recinzione	-

- Il centro è stato recentemente trasferito a Salvaterra (scheda di riferimento S4.08).....

ACCESSIBILITA'

Dotazione della pertinenza

Parcheggio	■
Numero stalli	-
Pedonale	

Condizioni di accessibilità

Veicolare(*)	suff.
Parcheggi	■
Ciclo-pedonale	
Fermata del trasporto pubblico	

*ottima-buona-suff.-insuff.

Caratteristiche della viabilità

Sezione	4.00 ml.
Aiuole	
Marciapiede	
Illuminazione	■

CONDIZIONI DI QUALITA'

Condizioni del servizio

Consistenza(*)	suff.
Modifiche necessarie	-
Modifiche ammissibili	SI
Prossimità di aree verdi o attrezzate	-
Prossimità della rete commerciale	-
Prossimità di altri servizi	SI
Arredo urbano	-
Compatibilità con le funzioni al contorno	SI
Salubrità del sito(*)	buona

*ottima-buona-suff.-insuff.

Dotazioni integrative

Elementi integrativi presenti

estratto dalla cartografia di PRG alla scala 1:5.000

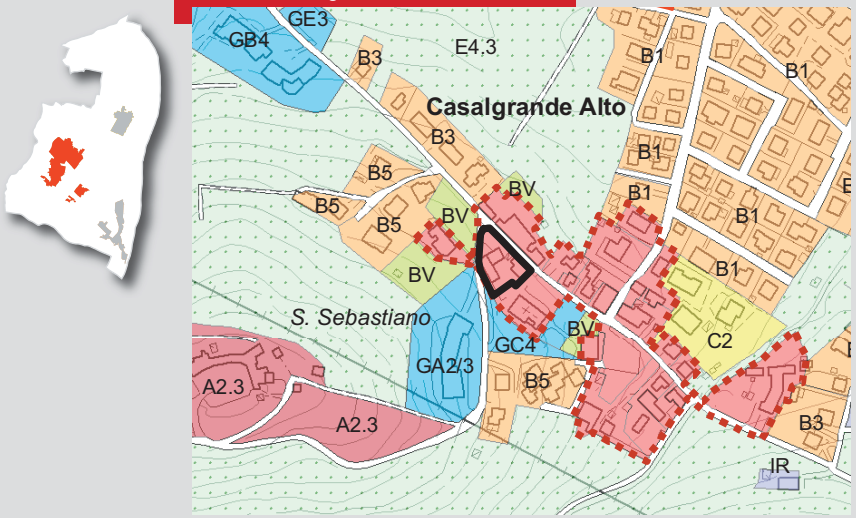

ortofotocarta alla scala 1:5.000

Documentazione fotografica



ATTREZZATURE SOCIO-SANITARIE

SCHEDA S4.07

Ubicazione	Denominazione	Tipo zona da PRG	Ambito di riferimento
Via San Lorenzo 38 - Salvaterra	Comunità pedagogico-terapeutica per tossicodipenti "S. Lorenzo" (USL)	GB3	Salvaterra

CONDIZIONI GEOMETRICHE E FUNZIONALI

Proprieta' del servizio

Pubblica	■
Privata	

Funzione

Istituzioni assistenziali	
Istituzioi sanitarie	■

Caratteristiche del servizio

Centro diurno	■
24 ore	
Utenti	4
Posti letto	-
Operatori	3

Caratteristiche funzionali

Sup. fondiaria: **3.845** mq Sup. utile: **372** mq

Caratteristiche delle pertinenze

Verde	SI
Verde alberato	SI
Recinzione	SI

La comunità prevede un massimo di 9 utenti e dispone di 2 operatori "saltuari" .....

ACCESSIBILITA'

Dotazione della pertinenza

Parcheggio	■
Numero stalli	20
Pedonale	■

Condizioni di accessibilità

Veicolare(*)	buona
Parcheggi	■
Ciclo-pedonale	
Fermata del trasporto pubblico	■

*ottima-buona-suff.-insuff.

Caratteristiche della viabilità

Sezione	4.00 ml.
Aiuole	
Marciapiede	■
Illuminazione	■

.....

CONDIZIONI DI QUALITA'

Condizioni del servizio

Consistenza(*)	buona
Modifiche necessarie	-
Modifiche ammissibili	SI
Prossimità di aree verdi o attrezzate	SI
Prossimità della rete commerciale	SI
Prossimità di altri servizi	SI
Arredo urbano	SI
Compatibilità con le funzioni al contorno	SI
Salubrità del sito(*)	buona

*ottima-buona-suff.-insuff.

Dotazioni integrative

Elementi integrativi presenti

■	giardino con orto, serra, deposito

.....

estratto dalla cartografia di PRG alla scala 1:5.000

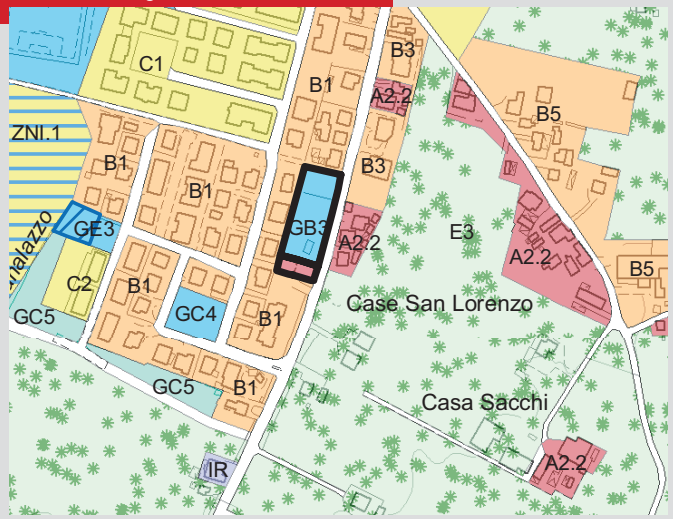

ortofotocarta alla scala 1:5.000

Documentazione fotografica

Ubicazione	Denominazione	Tipo zona da PRG	Ambito di riferimento
Via Rossellini - Boglioni s.n.c.	Parco "Amarcord"	GC3	Boglioni - Casalgrande Alto - Dinazzano

CONDIZIONI GEOMETRICHE E FUNZIONALI

Funzione

Verde pubblico attrezzato	■
Verde pubblico non attrezzato	

Caratteristiche funzionali

Sup. fondiaria: **58.258** mq

Caratteristiche delle pertinenze

Verde	SI
Verde alberato	SI
Recinzione	-
Irrigazione	SI
Illuminazione	SI

ACCESSIBILITA'

Dotazione della pertinenza

Parcheggio	■
Numero stalli	90
Pedonale	■
Permeabilità	100%

Condizioni di accessibilità

Veicolare(*)	buona
Parcheggi	■
Ciclo-pedonale	■
Fermata del trasporto pubblico	

*ottima-buona-suff.-insuff.

Caratteristiche della viabilità

Sezione	6.00 ml.
Aiuole	■
Marciapiede	■
Illuminazione	■

estratto dalla cartografia di PRG alla scala 1:5.000

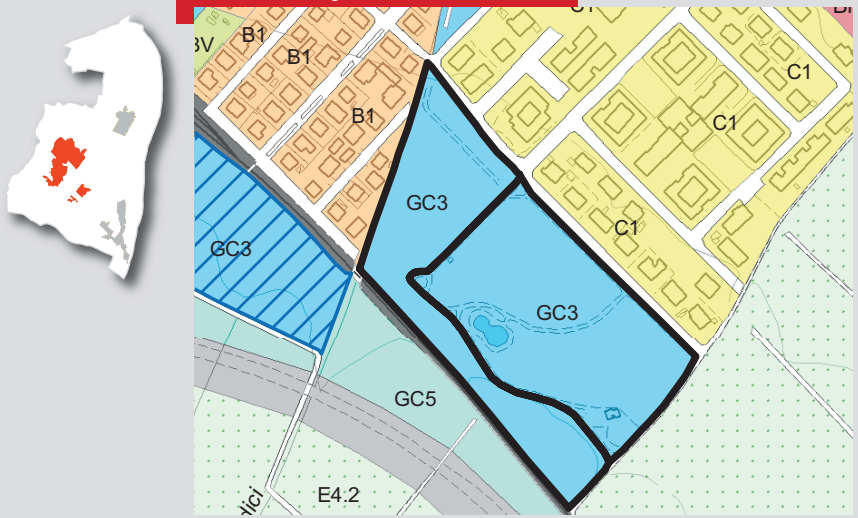

ortofotocarta alla scala 1:5.000

CONDIZIONI DI QUALITA'

Condizioni del servizio

Consistenza(*)	buona
Modifiche necessarie	-
Modifiche ammissibili	-
Prossimità di aree verdi o attrezzate	-
Prossimità della rete commerciale	SI
Prossimità di altri servizi	SI
Arredo urbano	SI
Compatibilità con le funzioni al contorno	SI
Salubrità del sito(*)	buona

*ottima-buona-suff.-insuff.

Dotazioni integrative

■	chiosco bar, sevizi igienici

Elementi integrativi presenti

■	giochi per bambini, lago artificiale, campo da calcio e attrezzature per esercizi ginnici

Documentazione fotografica



Ubicazione	Denominazione	Tipo zona da PRG	Ambito di riferimento
Via Santa Rizza - Boglioni civ. 15	Centro sportivo "Cav. Compagni Stefano"	GC1	Boglioni - Casalgrande Alto - Dinazzano

CONDIZIONI GEOMETRICHE E FUNZIONALI

Proprietà del servizio

Pubblica	■
Privata	■

Funzione

Impianto coperto ■	Impianto scoperto ■
Palestra comunale Bocciodromo 3 campi da tennis (circolo)	Stadio comunale Pista di atletica 2 campi da calcio per allenamenti Campo da tennis (circolo)

Caratteristiche funzionali

Sup. fondiaria: 58.271 mq — Sup. utile: 3.536 mq

Modalità di fruizione

Fasce orarie	■
Libera	
Tesserati	

Caratteristiche del servizio

Spogliatoi	SI
Servizi igienici	SI

Caratteristiche delle pertinenze

Verde	SI
Verde alberato	SI
Recinzione	SI
Irrigazione	SI
Illuminazione	SI

.....
.....
.....

ACCESSIBILITA'

Dotazione della pertinenza

Parcheggio	■
Numero stalli	130
Pedonale	■
Permeabilità	

Condizioni di accessibilità

Veicolare(*)	buona
Parcheggi	■
Ciclo-pedonale	■
Fermata del trasporto pubblico	■

*ottima-buona-suff.-insuff.

Caratteristiche della viabilità

Sezione	8.00 ml.
Aiuole	■
Marciapiede	■
Illuminazione	■

.....
.....
.....
.....
.....
.....
.....
.....
.....
.....
.....
.....
.....
.....
.....
.....
.....
.....

CONDIZIONI DI QUALITA'

Condizioni del servizio

Consistenza(*)	buona
Modifiche necessarie	SI
Modifiche ammissibili	SI
Prossimità di aree verdi o attrezzate	SI
Prossimità della rete commerciale	SI
Prossimità di altri servizi	SI
Arredo urbano	SI
Compatibilità con le funzioni al contorno	SI
Salubrità del sito(*)	buona

*ottima-buona-suff.-insuff.

Dotazioni integrative

■	centro polivalente comunale, uffici, chiosco

Elementi integrativi presenti

■	tribuna coperta stadio

Modifiche necessarie: sistemazione della recinzione perimetrale .....
.....
.....
.....
.....
.....

estratto dalla cartografia di PRG alla scala 1:5.000

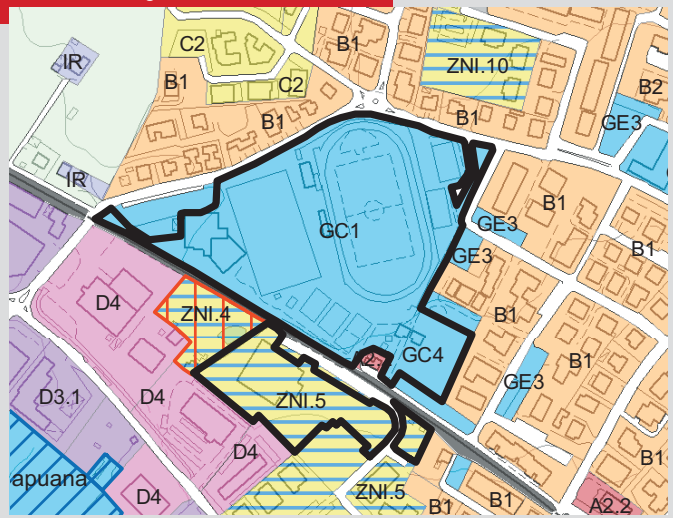

ortofotocarta alla scala 1:5.000

Documentazione fotografica

ATTREZZATURE SPORTIVE

SCHEDA S7.02

Ubicazione	Denominazione	Tipo zona da PRG	Ambito di riferimento
Via Ligabue - Salvaterra s.n.c.	Centro sportivo	GC1	Salvaterra

CONDIZIONI GEOMETRICHE E FUNZIONALI

Proprietà del servizio

Pubblica	■
Privata	

Funzione

Impianto coperto	Impianto scoperto
Campo da bocce	3 Campi da calcio Campo da calcetto Campo da basket Pista per auto radiocomandate

Caratteristiche funzionali

Sup. fondiaria: **48.765** mq Sup. utile: **1.224** mq

Modalità di fruizione

Fasce orarie	■
Libera	■
Tesserati	

Caratteristiche del servizio

Spogliatoi	SI
Servizi igienici	SI

Caratteristiche delle pertinenze

Verde	SI
Verde alberato	SI
Recinzione	-
Irrigazione	SI
Illuminazione	SI

.....
.....
.....

ACCESSIBILITA'

Dotazione della pertinenza

Parcheggio	■
Numero stalli	120
Pedonale	■
Permeabilità	

Condizioni di accessibilità

Veicolare(*)	buona
Parcheggi	■
Ciclo-pedonale	■
Fermata del trasporto pubblico	■

*ottima-buona-suff.-insuff.

Caratteristiche della viabilità

Sezione	8.00 ml.
Aiuole	
Marciapiede	■
Illuminazione	■

.....
.....
.....
.....
.....
.....
.....
.....
.....
.....
.....
.....
.....
.....
.....
.....
.....
.....

CONDIZIONI DI QUALITA'

Condizioni del servizio

Consistenza(*)	buona
Modifiche necessarie	-
Modifiche ammissibili	SI
Prossimità di aree verdi o attrezzate	-
Prossimità della rete commerciale	SI
Prossimità di altri servizi	SI
Arredo urbano	SI
Compatibilità con le funzioni al contorno	SI
Salubrità del sito(*)	buona

*ottima-buona-suff.-insuff.

Dotazioni integrative

■	uffici, bar, palestra scolastica

Elementi integrativi presenti

■	parco giochi per bambini, tettoia, pista per auto radiocomandate

.....
.....
.....
.....
.....
.....

estratto dalla cartografia di PRG alla scala 1:5.000

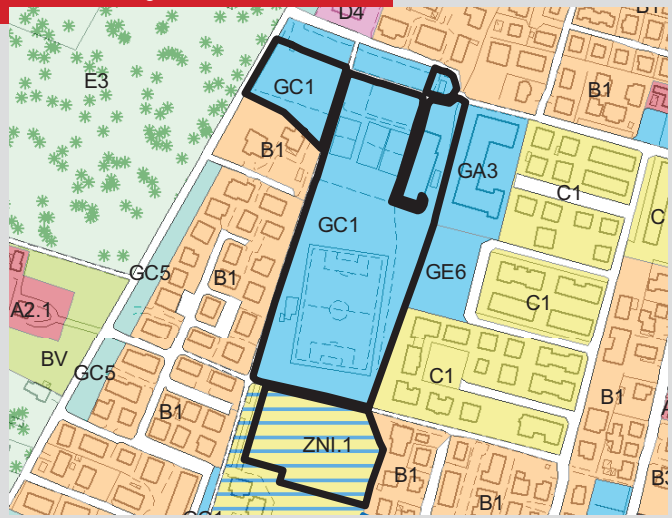

ortofotocarta alla scala 1:5.000

Documentazione fotografica

Ubicazione	Denominazione	Tipo zona da PRG	Ambito di riferimento
Via Smonto Brugnola - s.n.c. Villalunga	Area sportiva "Parco Secchia"	GC1	Salvaterra

CONDIZIONI GEOMETRICHE E FUNZIONALI

Proprietà del servizio

Pubblica	■
Privata	

Funzione

Impianto coperto		Impianto scoperto	■
		2 campi da calcio (centro sportivo) Campo di tiro con l'arco	

Caratteristiche funzionali

Sup. fondiaria: 38.965 mq — Sup. utile: 165 mq

Modalità di fruizione

Fasce orarie	■
Libera	■
Tesserati	

Caratteristiche del servizio

Spogliatoi	SI
Servizi igienici	SI

Caratteristiche delle pertinenze

Verde	SI
Verde alberato	SI
Recinzione	SI
Irrigazione	SI
Illuminazione	SI

.....
.....
.....

ACCESSIBILITA'

Dotazione della pertinenza

Parcheggio	■
Numero stalli	150
Pedonale	■
Permeabilità	

Condizioni di accessibilità

Veicolare(*)	suff.
Parcheggi	■
Ciclo-pedonale	■
Fermata del trasporto pubblico	

*ottima-buona-suff.-insuff.

Caratteristiche della viabilità

Sezione	6.00 ml.
Aiuole	
Marciapiede	
Illuminazione	

.....
.....
.....
.....
.....
.....
.....
.....
.....
.....
.....
.....
.....
.....
.....
.....
.....
.....
.....

CONDIZIONI DI QUALITA'

Condizioni del servizio

Consistenza(*)	buona
Modifiche necessarie	-
Modifiche ammissibili	SI
Prossimità di aree verdi o attrezzate	SI
Prossimità della rete commerciale	-
Prossimità di altri servizi	-
Arredo urbano	SI
Compatibilità con le funzioni al contorno	SI
Salubrità del sito(*)	buona

*ottima-buona-suff.-insuff.

Dotazioni integrative

■	uffici, chioschi, bar

Elementi integrativi presenti

■	pista da ballo, tettoia, parco giochi per bambini

.....
.....
.....
.....
.....
.....

estratto dalla cartografia di PRG alla scala 1:4.000

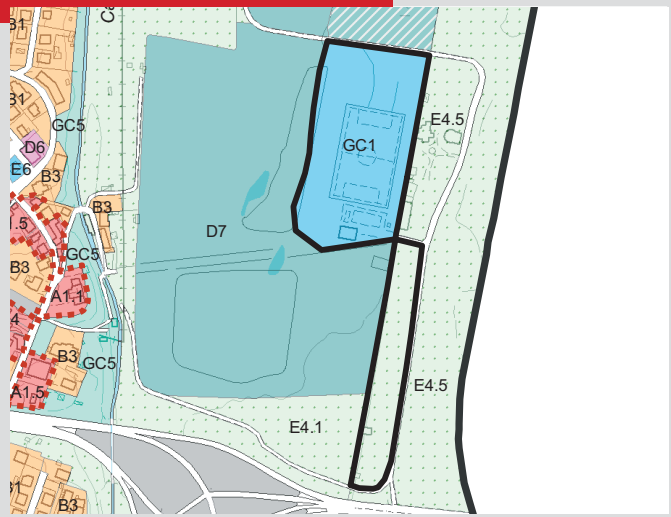

ortofotocarta alla scala 1:4.000

Documentazione fotografica

Ubicazione	Denominazione	Tipo zona da PRG	Ambito di riferimento
Via Falcone - Dinazzano civ. 11	Cooperativa sportiva-ricreativa "La Bugnina"	GC1	Boglioni - Casalgrande Alto - Dinazzano

CONDIZIONI GEOMETRICHE E FUNZIONALI

Proprietà del servizio

Pubblica	■
Privata	

Funzione

Impianto coperto		Impianto scoperto	■
		Campo da calcio Campo da calcetto	

Caratteristiche funzionali

Sup. fondiaria: 28.503 mq Sup. utile: 29 mq

Modalità di fruizione

Fasce orarie	■
Libera	■
Tesserati	

Caratteristiche del servizio

Spogliatoi	SI
Servizi igienici	SI

Caratteristiche delle pertinenze

Verde	SI
Verde alberato	SI
Recinzione	-
Irrigazione	SI
Illuminazione	SI

.....
.....
.....

ACCESSIBILITA'

Dotazione della pertinenza

Parcheggio	■
Numero stalli	80
Pedonale	■
Permeabilità	

Condizioni di accessibilità

Veicolare(*)	buona
Parcheggi	■
Ciclo-pedonale	■
Fermata del trasporto pubblico	■

*ottima-buona-suff.-insuff.

Caratteristiche della viabilità

Sezione	6.00 ml.
Aiuole	
Marciapiede	■
Illuminazione	■

Presenza di un percorso pedonale non ciclabile .....
.....
.....
.....
.....
.....
.....
.....
.....
.....
.....
.....
.....
.....
.....
.....
.....

CONDIZIONI DI QUALITA'

Condizioni del servizio

Consistenza(*)	insuff.
Modifiche necessarie	-
Modifiche ammissibili	-
Prossimità di aree verdi o attrezzate	-
Prossimità della rete commerciale	SI
Prossimità di altri servizi	SI
Arredo urbano	SI
Compatibilità con le funzioni al contorno	SI
Salubrità del sito(*)	buona

*ottima-buona-suff.-insuff.

Dotazioni integrative

■	birreria, saletta musicale, chiosco

Elementi integrativi presenti

■	parco giochi per bambini, pista polivalente

.....
.....
.....
.....
.....
.....

estratto dalla cartografia di PRG alla scala 1:5.000

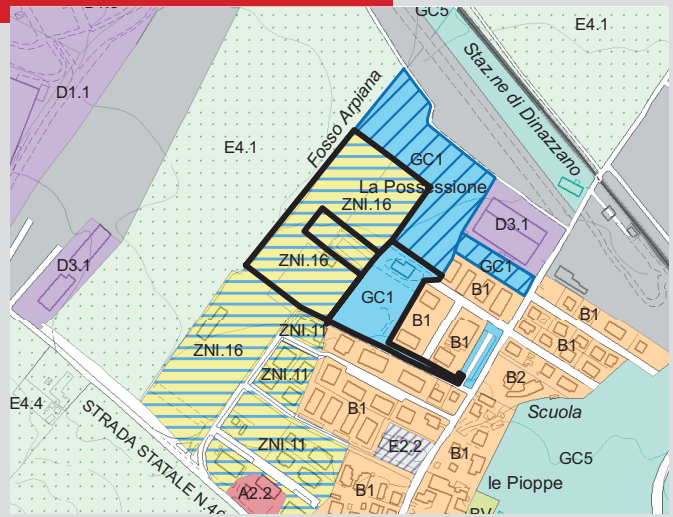

ortofotocarta alla scala 1:5.000

Documentazione fotografica

Ubicazione	Denominazione	Tipo zona da PRG	Ambito di riferimento
Via Santa Rizza 13 - Boglioni	Palestra comunale di Casalgrande	GC1	Boglioni - Casalgrande Alto - Dinazzano

CONDIZIONI GEOMETRICHE E FUNZIONALI

Proprietà del servizio

Pubblica	■
Privata	

Funzione

Impianto coperto	■	Impianto scoperto	
Palestra			

Caratteristiche funzionali

Sup. fondiaria: 47.210 mq Sup. utile: 580 mq

Modalità di fruizione

Fasce orarie	■
Libera	
Tesserati	

Caratteristiche del servizio

Spogliatoi	-
Servizi igienici	-

Caratteristiche delle pertinenze

Verde	SI
Verde alberato	SI
Recinzione	-
Irrigazione	SI
Illuminazione	SI

- I fruitori utilizzano gli spogliatoi e i servizi igienici dell'impianto sportivo .....

ACCESSIBILITA'

Dotazione della pertinenza

Parcheggio	■
Numero stalli	20
Pedonale	■
Permeabilità	-

Condizioni di accessibilità

Veicolare(*)	buona
Parcheggi	■
Ciclo-pedonale	
Fermata del trasporto pubblico	■

*ottima-buona-suff.-insuff.

Caratteristiche della viabilità

Sezione	6.00 ml.
Aiuole	
Marciapiede	■
Illuminazione	■

.....

CONDIZIONI DI QUALITA'

Condizioni del servizio

Consistenza(*)	buona
Modifiche necessarie	SI
Modifiche ammissibili	SI
Prossimità di aree verdi o attrezzate	SI
Prossimità della rete commerciale	SI
Prossimità di altri servizi	SI
Arredo urbano	SI
Compatibilità con le funzioni al contorno	SI
Salubrità del sito(*)	buona

*ottima-buona-suff.-insuff.

Dotazioni integrative

Elementi integrativi presenti

.....

estratto dalla cartografia di PRG alla scala 1:5.000

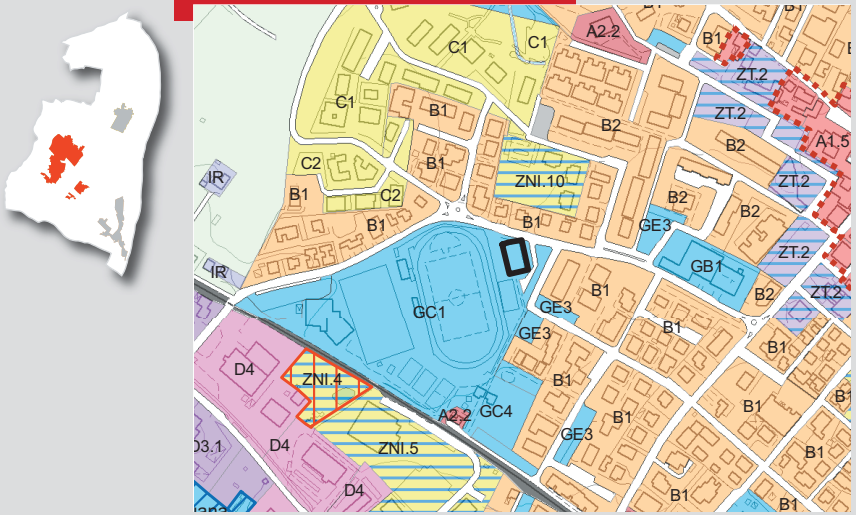

ortofotocarta alla scala 1:5.000

Documentazione fotografica

Ubicazione	Denominazione	Tipo zona da PRG	Ambito di riferimento
Via Aosta - Boglioni civ. 44-46	Palazzetto dello sport (Palakeope)	GC1	Boglioni - Casalgrande Alto - Dinazzano

CONDIZIONI GEOMETRICHE E FUNZIONALI

Proprietà del servizio

Pubblica	■
Privata	

Funzione

Impianto coperto	■	Impianto scoperto	

Campo polivalente con tribune

Caratteristiche funzionali

Sup. fondiaria: 9.516 mq — Sup. utile: 2.300 mq

Modalità di fruizione

Fasce orarie	■
Libera	
Tesserati	

Caratteristiche del servizio

Spogliatoi	SI
Servizi igienici	SI

Caratteristiche delle pertinenze

Verde	SI
Verde alberato	-
Recinzione	-
Irrigazione	SI
Illuminazione	SI

.....
.....
.....

ACCESSIBILITA'

Dotazione della pertinenza

Parcheggio	■
Numero stalli	120
Pedonale	■
Permeabilità	-

Condizioni di accessibilità

Veicolare(*)	buona
Parcheggi	■
Ciclo-pedonale	■
Fermata del trasporto pubblico	■

*ottima-buona-suff.-insuff.

Caratteristiche della viabilità

Sezione	6.00 ml.
Aiuole	
Marciapiede	■
Illuminazione	■

.....
.....
.....
.....
.....
.....
.....
.....
.....
.....
.....
.....
.....
.....
.....
.....
.....

CONDIZIONI DI QUALITA'

Condizioni del servizio

Consistenza(*)	suff.
Modifiche necessarie	-
Modifiche ammissibili	SI
Prossimità di aree verdi o attrezzate	SI
Prossimità della rete commerciale	SI
Prossimità di altri servizi	SI
Arredo urbano	SI
Compatibilità con le funzioni al contorno	SI
Salubrità del sito(*)	buona

*ottima-buona-suff.-insuff.

Dotazioni integrative

■	bar, skatepark

Elementi integrativi presenti

■	piazza esterna con gradinate

.....
.....
.....
.....
.....
.....

estratto dalla cartografia di PRG alla scala 1:5.000

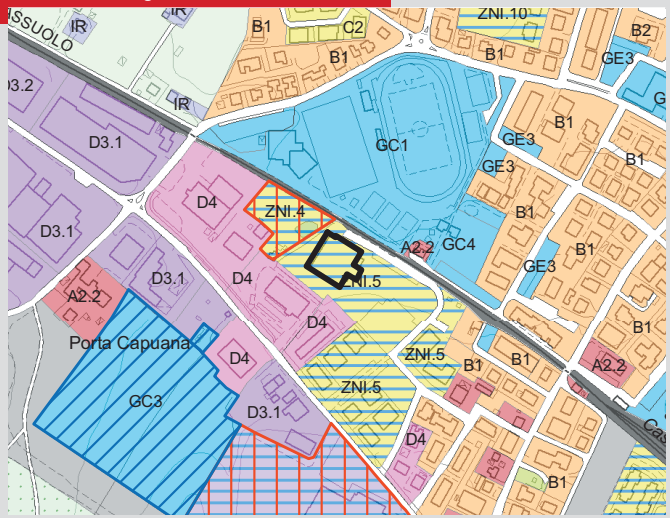

ortofotocarta alla scala 1:5.000

Documentazione fotografica

Ubicazione	Denominazione	Tipo zona da PRG	Ambito di riferimento
Via Statale - S. Antonino civ. 173	Campo sportivo "A. Giacopini"	GC2	Villalunga - Veggia - S. Antonino

CONDIZIONI GEOMETRICHE E FUNZIONALI

Proprietà del servizio

Pubblica	
Privata	■

Funzione

Impianto coperto		Impianto scoperto	■
		Campo da calcio	

Caratteristiche funzionali

Sup. fondiaria: 12.396 mq Sup. utile: 120 mq

Modalità di fruizione

Fasce orarie	■
Libera	
Tesserati	

Caratteristiche del servizio

Spogliatoi	SI
Servizi igienici	SI

Caratteristiche delle pertinenze

Verde	SI
Verde alberato	-
Recinzione	SI
Irrigazione	SI
Illuminazione	SI

- Proprietà della parrocchia di San Antonino .....

ACCESSIBILITA'

Dotazione della pertinenza

Parcheggio	■
Numero stalli	-
Pedonale	■
Permeabilità	

Condizioni di accessibilità

Veicolare(*)	suff.
Parcheggi	■
Ciclo-pedonale	
Fermata del trasporto pubblico	■

*ottima-buona-suff.-insuff.

Caratteristiche della viabilità

Sezione	8.00 ml.
Aiuole	■
Marciapiede	■
Illuminazione	■

- Area di parcheggio priva di segnaletica orizzontale (circa 20 stalli) .....

CONDIZIONI DI QUALITA'

Condizioni del servizio

Consistenza(*)	insuff.
Modifiche necessarie	SI
Modifiche ammissibili	-
Prossimità di aree verdi o attrezzate	-
Prossimità della rete commerciale	SI
Prossimità di altri servizi	SI
Arredo urbano	-
Compatibilità con le funzioni al contorno	SI
Salubrità del sito(*)	buona

*ottima-buona-suff.-insuff.

Dotazioni integrative

■	deposito/magazzino

Elementi integrativi presenti

■	tribuna scoperta

Modifiche necessarie: realizzazione della recinzione e della tribuna coperta .....

estratto dalla cartografia di PRG alla scala 1:5.000

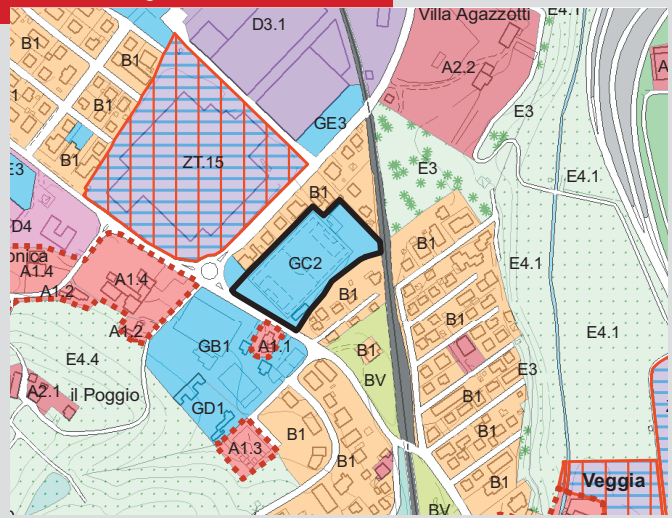

ortofotocarta alla scala 1:5.000

Documentazione fotografica